Halcrow România SRL
Str. Carol Davila nr. 85, Sector 5, Bucureşti,
Tel: +40 311 065 376 +40 311 065 377 Fax: +40 311 034 189
www.halcrow.com

Halcrow
A CH2M HILL COMPANY

HRO/ENV/203265/1086/29.01.2013

Catre,

AGENTIA PENTRU PROTECTIA MEDIULUI VASLUI

AGENTIA PENTRU PROTECTIA MEDIULUI VASLUI
INTRARE Nr. 844
Ziua 31 luna 01 anul 2013

In atentia: Doamnei Sef Serviciu A.A.A ing. Elena TATU
Spre stiinta: Doamnei Dorina Olariu

Referitor: solicitare modificare documentatie initiala pentru proiectul **"Lucrari de amenajare si foraj pentru sonda de explorare Silistea 1A, comuna Pungesti, Judetul Vaslui"**

Stimate Doamne,

Ca urmare a adresei dumneavoastra nr. 356/25.01.2013, va transmitem anexat Notificarea pentru proiectul **"Lucrari de amenajare si foraj pentru sonda de explorare Silistea 1A, comuna Pungesti, Judetul Vaslui"**, modificata si completata conform solicitarilor dumneavoastra.

Cu stima,

Manager departament Mediu,
Dr. Ing. Romeo Farcasanu

SOCIETATEA COMERCIALA HALCROW ROMANIA S.R.L. BUCUREŞTI ROMÂNIA

48 pag.

Halcrow
A CH2M HILL COMPANY

Chevron

NOTIFICARE

cu privire la proiectul

„ LUCRARI DE AMENAJARE SI FORAJ PENTRU SONDA DE EXPLORARE SILISTEA 1A, comuna Pungesti, Judetul Vaslui"

in vederea

EMITERII ACORDULUI DE MEDIU

COLECTIV DE ELABORARE:

Intocmit:	Expert de mediu Roxana Dorneanu
Revizuit:	Coordonator avize/autorizatii Monica Vidrighin
Verificat:	Manager Departament Mediu: Ioan Romeo Farcasanu

SOCIETATEA COMERCIALA 6 HALCROW ROMANIA S.R.L. BUCUREȘTI - ROMANIA

IANUARIE 2013

CUPRINS

1. DATE GENERALE SI LOCALIZAREA PROIECTULUI 2
1.1 Denumirea proiectului 2
1.2 Amplasamentul proiectului 2
1.3 Date de identificare a titularului/beneficiarului proiectului 2
1.4 Incadrarea in planurile de urbanism/amenajarea teritoriului aprobate/adoptate si/sau alte scheme sau programe 3
1.5 Incadrarea in alte activitati existente (daca este cazul) 3
1.6 Bilantul teritorial 4
2. DESCRIEREA SUMARA A PROIECTULUI 4
3. MODUL DE ASIGURARE A UTILITATILOR 6
3.1 Alimentarea cu apa 6
3.2 Evacuarea apelor uzate 7
3.3 Asigurarea apei tehnologice 7
3.4 Asigurarea agentului termic 8
3.5 Asigurarea energiei electrice 8
4. ANEXE 8

1. DATE GENERALE SI LOCALIZAREA PROIECTULUI

1.1 Denumirea proiectului

„Lucrari de amenajare si foraj pentru sonda de explorare Silistea 1A, comuna Pungesti, Judetul Vaslui"

1.2 Amplasamentul proiectului

Locatia pentru proiectul propus este amplasata in extravilanul satului Silistea, comuna Pungesti, judetul Vaslui, in zona cunoscuta sub numele de „Ses Lunca".

Terenul pe care se va amplasa proiectul este situat la aproximativ 650 m Nord fata de localitatea Silistea si aproximativ 950 m Sud-est fata de localitatea Pungesti, comuna Pungesti, judetul Vaslui. Proiectul va fi amplasat in tarlaua T43, parcelele 572/12, 572/13, 572/15, 572/2, identificata dupa urmatoarele numere cadastrale:

- 70181 din UAT Pungesti;
- 70182 din UAT Pungesti;
- 70183 din UAT Pungesti;
- 134 din UAT Pungesti.

Terenul are folosinta agricola si este delimitat de:

- pe latura nordica de paraul Racova;
- pe latura sudica de drumul judetean DJ 159 si parcele agricole;
- pe laturile de est si de vest, terenul se invecineaza cu parcele agricole.

Proiectul va fi dezvoltat pe un teren privat cu o suprafata totala de aproximativ 73 400 m^2.

Proiectul va consta in amenajarea careului sondei pentru montarea instalatiei de foraj si forarea propriu-zisa a sondei de explorare, avand ca obiectiv investigarea unor potentiale depozite de hidrocarburi.

Accesul la obiectivul analizat se va face prin realizarea unui racord (drum de exploatare pietruit) la drumul judetean DJ 159 care leaga comuna Pungesti de localitatea Silistea.

1.3 Date de identificare a titularului/beneficiarului proiectului

a) denumirea titularului: CHEVRON ROMANIA EXPLORATION AND PRODUCTION SRL;

b) adresa titularului, telefon, fax, adresa de email: Piata Presei Libere nr. 3-5, Cladirea City Gate, South Tower, Etaj 12, Bucuresti, Cod Postal 013702, Sector 1, Romania; Tel: +40 31 229 1500 / Fax: +40 31 229 1550; http://www.chevron.ro

c) Reprezentanti legali/imputerniciti:
Thomas Holst - Manager General; e-mail: thomas.holst@chevron.com
Jim Christianopoulos – Responsabil Mediu; e-mail: j.christianopoulos@chevron.com

Autorul notificarii:

- numele companiei: S.C. HALCROW ROMANIA S.R.L.;
- adresa postala: str. Carol Davila, nr. 85, sector 5, Bucuresti;
- telefon/fax/adresa de e-mail/adresa pagina de internet: +40 311 065 377; +40 311 034 189;
- persoane de contact: Ioan Romeo Farcasanu, Manager departament de mediu, Ioan.Farcasanu@ch2m.com

1.4 Incadrarea in planurile de urbanism/amenajarea teritoriului aprobate/adoptate si/sau alte scheme sau programe

In conformitate cu nomenclatorul de activitati CAEN 2012, proiectul propus se incadreaza la clasa *0910 - Activitati de servicii anexe extractiei petrolului brut si gazelor naturale*, care include "*Servicii de explorare in legatura cu extractia petrolului sau a gazelor, efectuarea examinarii geologice la amplasamentele viitoarelor exploatari*".

Incadrarea s-a facut tinand cont de faptul ca proiectul este destinat exclusiv explorarii geologice si evaluarii intervalelor cu potential de exploatare utilizand tehnici conventionale de explorare a hidrocarburilor.

Chevron are o experienta bogata in explorarea si exploatarea hidrocarburilor la nivel mondial. Chevron detine licenta pentru explorarea resurselor de hidrocarburi din regiunea Barlad EV-2 emisa de Agentiala Nationala pentru Resurse Minerale (ANRM) si intentioneaza sa execute un program de explorare pentru a analiza caracteristicile potentialelor depozite de hidrocarburi.

Obiectivele principale ale proiectului sunt:

- Amenajarea careului sondei si a drumului de acces si asigurarea tuturor utilitatilor necesare pentru montarea instalatiei de foraj si forarea sondei de explorare;
- Forarea sondei de explorare.

Pentru investitia propusa, beneficiarul detine certificatul de urbanism nr. 8 din 11.01.2013 emis de Consiliul Judetean Vaslui.

1.5 Incadrarea in alte activitati existente (daca este cazul)

In prezent, suprafata de teren pe care este propusa dezvoltarea proiectului are folosinta agricola. In aceste conditii, este propus ca acest teren sa fie scos temporar din circuitul agricol.

Dupa finalizarea proiectului propus, in functie de evaluarea rezultatelor obtinute, acest teren va fi scos definitiv din circuitul agricol sau va fi readus la starea initiala si redat in circuitul agricol.

In conditiile scaderii resurselor de titei si gaze naturale pe plan mondial si a costurilor ridicate ale titeiului si gazelor naturale din import, gasirea unor rezerve noi de resurse naturale este considerata o tinta/prioritate la nivel national.

Atingerea acestei tinte implica lucrari complexe de investigare. Prima etapa realizata in cursul anului 2011 a fost prospectarea seismica preliminara a perimetrului Barlad EV-2 pentru identificarea structurii geologice. Aceasta etapa va fi urmata de realizarea lucrarilor de forare pentru explorare si analizarea datelor obtinute in vederea evaluarii prezentei, extinderii si a caracteristicilor unor potentiale resurse de hidrocarburi.

1.6 Bilantul teritorial

Terenul necesar pentru proiectul propus va fi inchiriat de la proprietarii acestuia.

Suprafata totala a terenului destinat proiectului este de aproximativ 73 400 m^2.

Suprafata amenajata a careului sondei va fi de aproximativ 20 800 m^2, iar aproximativ 2 160 m^2 vor fi destinati amenajarii drumului de acces. Restul terenului (aproximativ 50 440 m^2) va ramane liber de constructii.

Lucrarile pentru amenajarea careului de sonda vor consta in decopertarea stratului de sol vegetal si depozitarea temporara a acestuia, aplicarea materialelor de stabilizare a suprafetei (de ex. nisip, balast, dale de beton etc.), urmata de instalarea echipamentelor necesare pentru efectuarea lucrarilor de foraj.

Stratul de sol vegetal indepartat va fi utilizat pentru construirea unei berme temporare de protectie in jurul careului de sonda, pentru retinerea apelor pluviale.

Dupa finalizarea lucrarilor, stratul de sol vegetal, care a fost temporar indepartat din zona construita si utilizat pentru realizarea bermei de protectie, va fi folosit la redarea terenului in circuitul agricol.

2. DESCRIEREA SUMARA A PROIECTULUI

Pentru realizarea proiectului se propun urmatoarele activitati:

- amenajarea careului sondei, organizarea lucrarilor de santier si asigurarea utilitatilor necesare pentru realizarea forajului sondei de explorare;
- amenajarea drumului pentru a se permite accesul mijloacelor de transport si a utilajelor de foraj;
- forarea sondei de explorare.

Amenajarile necesare sunt de tip amenajare de santier, fara a fi necesare excavatii, fundatii sau constructii din beton.

Principalele elemente/caracteristici constructive ale proiectului vor fi reprezentate de:

1. Amenajarea careului sondei si asigurarea tuturor utilitatilor necesare pentru forarea sondei de explorare. Pe suprafata de aproximativ 20 800 m^2 se vor instala echipamentul de forare si facilitatile aferente, respectiv:

- Instalatie de foraj actionata de motoare electrice avand o putere de 1500-2000 CP;
- Generatoare Diesel electrice;
- Pompe de apa/fluid de foraj;
- Rezervor de combustibil;
- Rezervoare de fluid de foraj;
- Rezervoare de apa;
- Rezervor de apa pentru rezerva PSI;

- Habe colectare detritus;
- Site vibratoare;
- Rampa material tubular;
- Magazii pentru echipamente, unelte si piese de schimb;
- Atelier pentru sudura;
- Parcare pentru masini si utilaje;
- Toalete ecologice;
- Containere modulare pentru personal (dormitoare, vestiare, sala de servire a mesei, spalator, birou maistru de foraj, birou supervizor).

Lucrarile de amenajare a careului de sonda vor consta in decopertarea solului vegetal si utilizarea lui temporara pentru construirea unei berme perimetrale de protectie, urmand a fi refolosit pentru refacerea ulterioara a terenului dupa finalizarea lucrarilor.

Amenajarea careului sondei se va realiza in asa fel incat de pe suprafata amplasamentului nu se vor deversa si nu se vor infiltra ape uzate sau alte fluide.

In zona de lucru din careul sondei, in urma decopertarii stratului vegetal, sub stratul de balast, va fi asezata o membrana impermeabila.

Peste membrana impermeabila va fi pozitionat un pat de nisip, care va fi acoperit cu un strat de piatra sparta compactata sau dale din beton care vor forma zona de lucru din interiorul careului de sonda. In interiorul careului va fi construit un sant de colectare a apelor pluviale care vor fi dirijate catre un bazin colector (haba metalica ingropata).

Apa colectata din zona de lucru aferenta careului de sonda va fi reutilizata ca apa tehnologica, daca va fi posibil, sau va fi transportata la o statie autorizata de epurare a apelor uzate.

Careul sondei va fi imprejmuit de un gard de protectie pentru a preveni accesul persoanelor neautorizate in incinta de lucru, precum si controlul personalului de lucru.

2. Amenajarea drumului de acces pentru mijloacele de transport si utilajul de foraj, in lungime de aproximativ 190 m pentru racordarea careului sondei la drumul judetean DJ 159.
3. Forarea sondei de explorare:

Instalatia de forare va fi contractata de catre beneficiar de la o firma specializata de foraj. Durata lucrarilor este estimata a fi de 3 – 4 luni.

Pentru protectia mediului, sonda de explorare va fi realizata folosind mai multe coloane metalice cimentate (coloane de tubaj). Forarea sondei se va face progresiv, in etape succesive, pana la adancimea de cca. 3000 m, avand urmatoarele specificatii de proiectare:

- Instalare coloana de ancoraj Ø 20": adancime 0-35 m;
- Forare gaura de suprafata Ø 17 ½": adancime 35-500 m;
- Tubaj coloana suprafata pentru izolare zona acvifere Ø 13 ⅜": 0-500 m;
- Cimentare coloana suprafata pentru izolare zona acvifere: 0-500 m;
- Forare gaura intermediara Ø 12 ¼": adancime 500-1600 m;

- Tubaj coloana intermediara Ø 9 ⅝": adancime 0-1600 m;
- Cimentare coloana intermediara: adancime 0-1600 m;
- Forare gaura de productie Ø 8 ½": adancime 1600–3000 m;
- Tubaj coloana de productie Ø 5 ½": adancime 0-3000 m;
- Cimentare coloana de productie: adancime 1400-3000 m.

3. MODUL DE ASIGURARE A UTILITATILOR

Atat in perioada de amenajare a careului sondei si a drumului de acces, cat si in perioada de executie a lucrarilor de foraj, utilitatile vor fi asigurate prin grija constructorului si respectiv firmei de foraj.

3.1 Alimentarea cu apa

Perioada de amenajare a careului sondei si a drumului de acces

Perioada de timp estimata pentru amenajarea careului sondei si a drumului de acces este relativ scurta (1-2 luni). Lucrarile de amenajare nu implica prepararea de betoane pe amplasament. Lucrarile desfasurate constau in decopertare sol vegetal si pozare agregate minerale si dale de beton. Nu este prevazut un consum de apa tehnologica, exceptand necesitatea folosirii de apa pentru stropirea frontului de lucru in vederea reducerii emisiilor de praf in atmosfera, daca lucrarile de amenajare vor avea loc in perioadele secetoase de vara.

Asadar, necesarul de apa este reprezentat exclusiv de apa potabila pentru personalul de executie (maxim 100 l/zi) care va fi asigurat de antreprenor din comert (PET).

Perioada de executie lucrari de foraj

Forajul sondelor de explorare necesita un volum relativ redus de apa, necesar in special pentru mentinerea in parametri optimi a fluidelor de foraj si spalarea echipamentelor. Consumul variaza, inregistrand o crestere pe masura avansarii adancimii gaurii de sonda. Consumul estimat de apa tehnologica pentru forarea sondei de explorare este de aproximativ 30 m^3/zi.

Pentru personalul care isi va desfasura activitatea pe amplasament (aproximativ 80 persoane) este estimat un consum de apa (uz menajer) de aproximativ 5 m^3/zi. Din aceasta cantitate, apa potabila (estimata a fi de aproximativ 320 l/zi) necesara personalului deservent va fi asigurata din comert (PET).

Avand in vedere aceste date, consumul zilnic total de apa este de aproximativ 35 m^3/zi.

Necesarul de apa va fi asigurat din surse externe (pe baza unui contract semnat cu o firma autorizata), prin transport cu cisternele si depozitare in rezervoarele ce vor fi amplasate in incinta careului sondei.

Platforma de lucru va dispune si de un rezervor de apa special destinat rezervei intangibile pentru Paza si Stingerea Incendiilor.

3.2 Evacuarea apelor uzate

Perioada de amenajare a careului sondei si a drumului de acces

Avand in vedere ca in aceasta perioada consumul de apa este reprezentat exclusiv de apa potabila, nu se anticipeaza existenta unor ape uzate, exceptand apa menajera (provenind de la toaletele ecologice existente pe amplasament).

Constructorul va semna contracte de prestari servicii cu o firma specializata si autorizata, care va asigura inlocuirea periodica a toaletelor, in functie de necesitati.

Apele pluviale cazute in perioada de constructie a careului sondei se vor infiltra direct in subsol. Acestea sunt considerate a fi curate, avand in vedere ca lucrarile de constructii implica doar decopertarea solului vegetal si asternerea de agregate minerale.

Perioada de executie lucrarilor de foraj

Intreaga zona de lucru a instalatiei de foraj va fi protejata prin amplasarea unei membrane impermeabile.

In perioada de executie a lucrarilor de foraj se estimeaza ca vor rezulta cantitati reduse de **ape uzate tehnologice**, deoarece apa tehnologica necesara mentinerii in conditii optime a parametrilor fluidului (noroiului) de foraj va fi practic refolosita si recirculata. In eventualitatea rezultarii unei **ape tehnologice uzate** care nu va putea fi refolosita, aceasta va fi transportata la o statie de epurare a apelor uzate autorizata.

Fluidul (noroiul) de foraj este un sistem complex format in principal din apa si bentonita (mineral argilos) care asigura avansarea sapei de foraj si implicit atingerea adancimii dorite a gaurii de sonda. Pe masura ce se avanseaza in adancime, fluidul de foraj preia detritusul (sparturile de roci) rezultat pe care il transporta la suprafata, unde este dirijat catre sitele vibratoare si habele de noroi pentru a fi indepartat detritusul. Dupa indepartarea detritusului, noroiul de foraj este reintrodus in circuitul de foraj.

Detritusul colectat va mai contine (adsorbi) si o mica parte din apa care a format initial noroiul, apa care se considera consumata in timpul forajului. Detritusul colectat in habele metalice speciale va fi transportat la un depozit de deseuri autorizat.

Apele pluviale care spala suprafata amplasamentului vor fi colectate si stocate in habe metalice amplasate in interiorul platformei de lucru, fiind utilizate, in functie de posibilitati, ca apa tehnologica, pentru a reduce consumul de apa in perioada de forare. Apele pluviale din zona neafectata de lucrarile de foraj vor fi colectate prin santurile perimetrale si, ori de cate ori este posibil, vor fi utilizate ca apa tehnologica in procesul de foraj.

Apele menajere, rezultate de la grupul social, vor fi colectate separat in rezervoare metalice (sau din fibra de sticla) semiingropate care vor fi vidanjate periodic si transportate la cea mai apropiata statie de epurare, pe baza de contract cu o firma certificata pentru efectuarea unor astfel de operatiuni.

3.3 Asigurarea apei tehnologice

Asa cum am prezentat in capitolul 3.1., apa tehnologica va fi utilizata in special pentru mentinerea in parametri optimi a fluidelor de foraj si spalarea echipamentelor. In aceste conditii, forajul sondei

de explorare va necesita un volum relativ redus de apa tehnologica. Consumul de apa tehnologica variaza, inregistrand o crestere pe masura avansarii adancimii gaurii de sonda.

Pentru proiectul propus, consumul estimat de apa tehnologica pentru forarea sondei de explorare va fi de aproximativ 30 m^3/zi.

Necesarul de apa va fi asigurat din surse externe (pe baza unui contract semnat cu o firma autorizata), prin transport cu cisternele si depozitare in rezervoarele ce vor fi amplasate in incinta careului sondei.

3.4 Asigurarea agentului termic

Generatoarele diesel electrice vor asigura energia necesara pentru:

- functionarea unor calorifere electrice in perioada de iarna;
- functionarea sistemului de aer conditionat in perioada de vara;
- asigurarea apei calde necesara pentru igiena personalului.

In eventualitatea desfasurarii lucrarilor de foraj pe timp de iarna, agentul termic pentru incalzirea rezervoarelor de fluide foraj si a conductelor conexe va fi produs de catre un boiler electric.

3.5 Asigurarea energiei electrice

Energia electrica (pentru functionarea instalatiei de forare, a pompelor de apa/fluid de foraj, iluminat, facilitati pentru personal – dusuri, frigidere, plite electrice, masini de spalat, etc.) va fi asigurata de generatoare diesel electrice amplasate in zona de lucru a instalatiei de foraj.

4. ANEXE

Urmatoarele anexe se regasesc atasate prezentei notificari:

- Certificat de urbanism;
- Plan de incadrare in zona;
- Plan parcelar si detaliu plan parcelar;
- Plan de amplasare instalatie foraj;
- Plan de situatie.

ROMÂNIA
JUDEŢUL VASLUI
CONSILIUL JUDEŢEAN
PREŞEDINTE

Nr. 10010 din 11.01. 2013

CERTIFICAT DE URBANISM

Nr. 8 din 11.01. 2013

În scopul: Obţinerii autorizaţiei de construire – **Lucrări de amenajare şi foraj pentru sonda de explorare Siliştea 1A, comuna Pungeşti, judeţul Vaslui**

Ca urmare a cererii adresate de [1] *S.C. CHEVRON ROMÂNIA EXPLORATION AND PRODUCTION SRL BUCUREŞTI – reprezentată prin Thomas Holst,* cu domiciliul / sediul [2] în judeţul - municipiul/oraşul/ comuna *Bucureşti,* satul -, sectorul *1* , cod poştal *013702,* strada *Piaţa Presei Libere,* nr. *3 - 5,* bl. *Clădirea City Gate, South Tower,* sc. -, et. *12,* ap. -, telefon / fax *0311065377,* e-mail , înregistrată la nr. *10010* din *13.12. 2012.*

Pentru imobilul - teren şi / sau construcţii -, situat în judeţul **Vaslui** municipiul / oraşul/ comuna **Pungeşti,** satul **Siliştea** – *în extravilan , nr. cadastrale 70181, 70182, 70183, 134, tarlaua 43, parcelele 572/12, 572/13, 572/15, 572/2,* sectorul ___ cod poştal *737452,* strada ____, nr. ____ bl. _____ sc. ___ et. ___ ap. ___ sau identificat prin [3]

Plan de încadrare în zonă sc. 1: 25 000
Plan de situaţie sc. 1: 5 000

În temeiul reglementărilor Documentaţiei de urbanism nr. *3035/Ad7/2000* , faza PUG, RLU aprobată cu hotărârea *Consiliului local Pungeşti, nr. 27/30.07.2001 şi nr. 15/ 30.04.2011.*

În conformitate cu prevederile Legii nr. 50/1991, privind autorizarea executării lucrărilor de construcţii, republicată, cu modificările şi completările ulterioare, se

SE CERTIFICĂ:

1. Regimul juridic: Terenul în suprafaţă de 73400,00 mp aferent lucrărilor propuse a se executa este situat în extravilanul satului Siliştea, comuna Pungeşti. Terenul respectiv este proprietate privată – persoane fizice.

2. Regimul economic: Conform Planului Urbanistic General al comunei Pungeşti, terenul respectiv este încadrat la categoria de folosinţă agricol şi necesită scoaterea din circuitul agricol a terenului afectat de construcţii şi amenajari.

3. Regimul tehnic: Lucrările propuse a se executa constau în investigarea depozitelor de hidrocarburi, propunându-se forarea unei sonde şi asigurarea utilităţilor aferente: - amenajarea careului sondei, organizarea lucrărilor de şantier şi asigurarea utilităţilor necesare şi realizarea forajului pentru sonda de explorare.

Accesul se va face din DJ 159.

Utilităţi existente în zonă – reţea telefonică fibră optică.

Prezentul certificat de urbanism poate fi utilizat în scopul declarat [4] pentru : Obtinerea autorizaţiei de construire: **Lucrări de amenajare şi foraj pentru sonda de explorare Siliştea 1A, comuna Pungeşti, judeţul Vaslui**

Certificatul de urbanism nu ţine loc de autorizaţie de construire şi nu conferă dreptul de a executa lucrări de construcţii.

4. **OBLGAŢII ALE TITULARULUI CERTIFICATULUI DE URBANISM :**

În scopul elaborării documentaţiei pentru autorizarea executării lucrărilor de construcţii – de construire / de desfiinţare – solicitantul se va adresa autorităţii competente pentru protecţia mediului : *Agenţia pentru Protecţia Mediului Vaslui, str. Călugăreni, nr. 63, cod poştal 730149.*

În aplicarea Directivei Consiliului 85/337/CEE (Directiva EIA) privind evaluarea efectelor anumitor proiecte publice şi private asupra mediului , modificată prin Directiva Consiliului 97/ 11/CE şi prin Directiva Consiliului şi Parlamentul European 2003/35/CE privind participarea publicului la elaborarea anumitor planuri şi programe în legătură cu mediul şi modificarea, cu privire la participarea publicului şi accesul la justiţie , a Directivei 85/337/CEE şi a Directivei 96/61/CE, prin certificatul de urbanism se comunică solicitantului obligaţia de a contacta autoritatea teritorială de mediu pentru ca aceasta să analizeze şi să decidă, după caz, încadrarea/neîncadrarea proiectului investiţiei publice/private în lista proiectelor supuse evaluării impactului asupra mediului.

În aplicarea prevederilor Directivei Consiliului 85/337/CEE, procedura de emitere a acordului de mediu se desfăşoară după emiterea certificatului de urbanism, anterior depunerii documentaţiei pentru autorizarea executării lucrărilor de construcţii la autoritatea administraţiei publice competente.

În vederea satisfacerii cerinţelor cu privire la procedura de emitere a acordului de mediu, autoritatea competentă pentru protecţia mediului stabileşte mecanismul asigurării consultării publice, centralizării opţiunilor publicesi al formulării unui punct de vedere oficial cu privire la realizarea investiţiei în acord cu rezultatele consultării publice.

În aceste condiţii:

După primirea prezentului certificat de urbanism, titularul are obligaţia de a seprezenta la autoritatea competentă pentru protecţia mediului în vederea evaluării iniţiale a investiţiei şi stabilirii demarării procedurii de evaluare a impactului asupra mediului şi/sau a procedurii de evaluare adecvată.
În urma evaluării iniţiale a notificăriiprivind intenţia de realizare a proiectului se va emite punctul de vedere al autorităţii competente pentru protecţia mediului.

În situaţia în care autoritatea competentă pentru protecţia mediului stabileşte efectuarea evaluarii impactului asupra mediului şi/sau a evaluării adecvate, solicitantul are obligaţia de a notifica acest fapt autorităţii administraţiei publice competente cu privire la menţinerea cererii pentru autorizarea executării lucrărilor de construcţii

În situaţia în care, după emiterea certificatului de urbanism ori pe parcursul derulării procedurii de evaluare a impactului asupra mediului, solicitantul renunţă la intenţia de realizare a investiţiei, acesta are obligaţia de a notifica acest fapt autorităţii administraţiei publice competente.

12

5. – **CEREREA DE EMITERE A AUTORIZAŢIEI DE CONSTRUIRE VA FI ÎNSOŢITĂ DE URMĂTOARELE DOCUMENTE:**

a) certificatul de urbanism (copie);
b) **dovada titlului asupra imobilului,** teren şi/sau construcţii, sau, după caz, extrasul de plan cadastral actualizat la zi şi **extrasul de carte funciară de informare actualizat la zi,** în cazul în care legea nu dispune altfel **(copie legalizată)**
c) documentaţiea tehnică – D.T., după caz (2 exemplare originale)

☒ D.T.A.C. ☒ D.T.O.E. ☐ D.T.A.D.

d). avizele şi acordurile de amplasament stabilite prin certificatul de urbanism:
d.1) avize şi acorduri privind utilităţile urbane şi infrastructura (copie):

☐ alimentare cu apă	☐ gaze naturale	Alte avize/ acorduri:
☐ canalizare	☐ telefonizare	☐ _____
☐ alimentare cu energie electrică	☐ salubritate	☐ _____
☐ alimentare cu energie termică	☐ transport urban	☐ _____

Alte avize / acorduri: : Aviz de amplasament E.ON MOLDOVA – Distribuţie SA Vaslui, ROMTELECOM – CENTRU OPERAŢIUNI IAŞI – VASLUI, O.C.P.I. + D.A.D.R. + ANIF Vaslui pentru scoaterea terenului din circuitul agricol şi Aviz pentru descărcare de sarcină arheologică de la Direcţia Judeţeană de Cultură Culte şi Patrimoniul Cultural Naţional Vaslui, Administraţia Bazinală de Apă Prut - Bîrlad – S.G.A. Vaslui, Consiliul Judeţean Vaslui – Direcţia Tehnică şi Agenţia Naţională pentru Resurse Minerale Bucureşti.

d.2). avize şi acorduri privind:
☐ securitatea la incendiu ☐ protecţia civilă ☐ sănătatea populaţiei

d.3) avize/ acorduri specifice ale administraţiei publice centrale şi/sau ale serviciilor descentralizate ale acestora (copie): _____
d.4) studii de specialitate - studiu geotehnic

e) punctul de vedere/actul administrativ al autorităţii competente pentru protecţia mediului

f) Documente de plată ale următoarele taxe (copie): _____

Prezentul certificat de urbanism are valabilitate de **12 luni** de la data emiterii.

PREŞEDINTE,
Dumitru Buzatu

SECRETARUL JUDEŢULUI,
Gheorghe Stoica

ARHITECT ŞEF,
Marian Beşliu

Achitat taxa de **368,00** lei, conform chitanţei nr. **5540434** din 13.12.2012.
Prezentul certificat de urbanism a fost transmis solicitantului direct / ~~prin poştă~~ la data de 11.01. 2013

13

În conformitate cu prevederile Legii nr. 50 / 1991 privind autorizarea executării lucrărilor de construcţii, republicată, cu modificările şi completările ulterioare,

SE PRELUNGEŞTE VALABILITATEA CERTIFICATULUI DE URBANISM

de la data de _____ până la data de _____ .

După această dată, o nouă prelungire a valabilităţii nu este posibilă, solicitantul urmând să obţină, în condiţiile legii, un alt certificat de urbanism.

PREŞEDINTE, SECRETARUL JUDEŢULUI,

ARHITECT ŞEF,

Data prelungirii valabilităţii : _____
Achitat taxa de : _____ lei, conform chitanţei nr. _____ din _____
Transmis solicitantului la data de _____ direct / prin poştă.

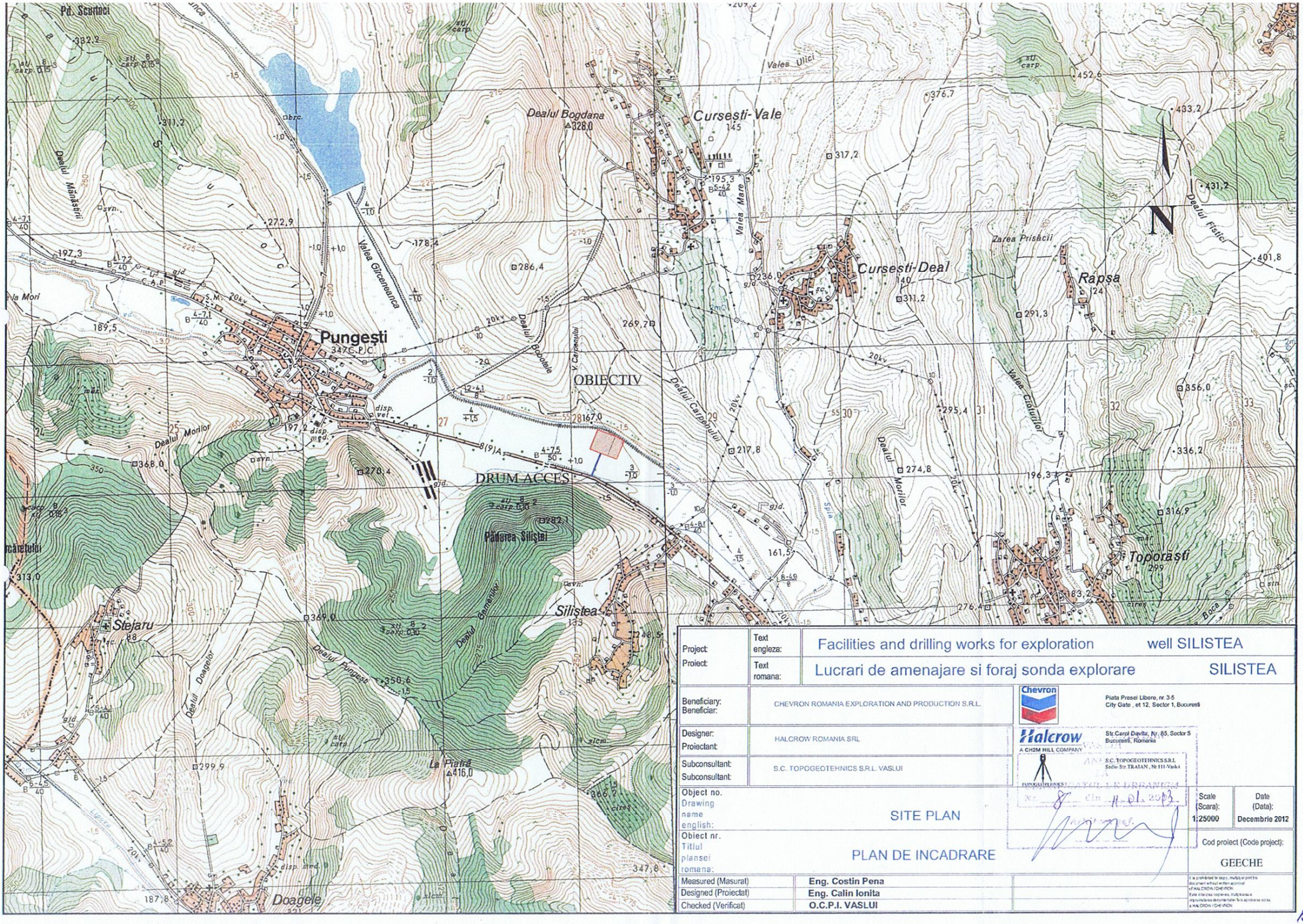

Project: Proiect:	Text engleza:	Facilities and drilling works for exploration well SILISTEA
	Text romana:	Lucrari de amenajare si foraj sonda explorare SILISTEA
Beneficiary: Beneficiar:	CHEVRON ROMANIA EXPLORATION AND PRODUCTION S.R.L.	Piata Presei Libere, nr. 3-5 City Gate , et 12, Sector 1, Bucuresti
Designer: Proiectant:	HALCROW ROMANIA SRL	Str.Carol Davila, Nr. 65, Sector 5 Bucuresti, Romania
Subconsultant: Subconsultant:	S.C. TOPOGEOTEHNICS S.R.L. VASLUI	S.C. TOPOGEOTEHNICS S.R.L. Sediu Str.TRAIAN, Nr.111-Vaslui
Object no. Drawing name english:	SITE PLAN	Scale (Scara): 1:25000 / Date (Data): Decembrie 2012
Obiect nr. Titlul plansei romana:	PLAN DE INCADRARE	Cod proiect (Code project): GEECHE
Measured (Masurat)	Eng. Costin Pena	
Designed (Proiectat)	Eng. Calin Ionita	
Checked (Verificat)	O.C.P.I. VASLUI	

It is prohibited to copy, multiply or print this document without written approval of HALCROW / CHEVRON
Este interzisa copierea, multiplicarea sau printarea acestui document fara aprobarea scrisa a HALCROW / CHEVRON

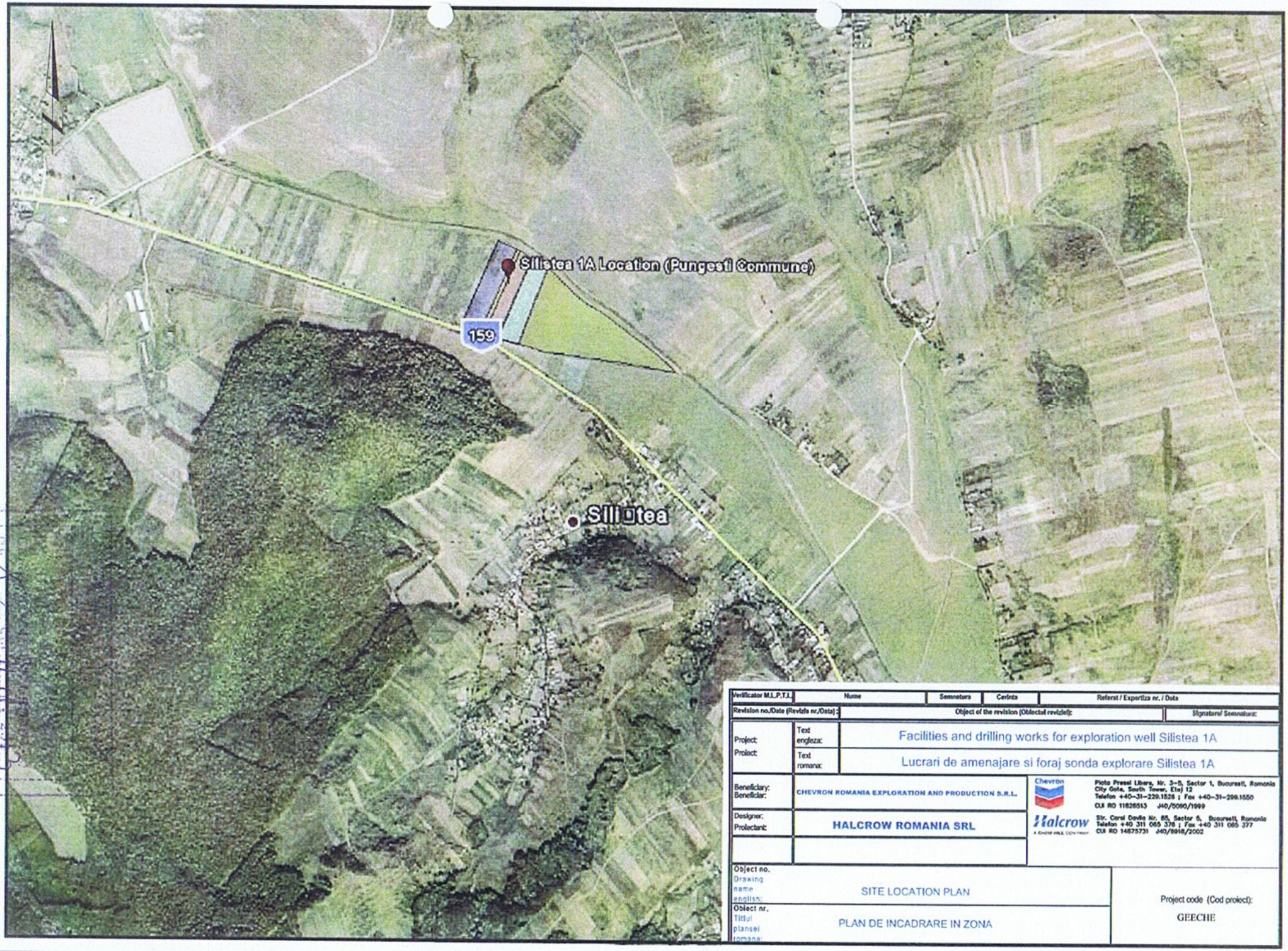

Verificator M.L.P.T.I.	Nume	Semnatura	Cerinta	Referat / Expertiza nr. / Data
Revision no./Date (Revizia nr./Data):	Object of the revision (Obiectul reviziei):			Signature/ Semnatura:
Project: / Proiect:	Text engleza:	Facilities and drilling works for exploration well Silistea 1A		
	Text romana:	Lucrari de amenajare si foraj sonda explorare Silistea 1A		
Beneficiary: / Beneficiar:	CHEVRON ROMANIA EXPLORATION AND PRODUCTION S.R.L.			
Designer: / Proiectant:	HALCROW ROMANIA SRL			

Chevron

Piata Presei Libere, Nr. 3-5, Sector 1, Bucuresti, Romania
City Gate, South Tower, Etaj 12
Telefon +40-31-229.1528 ; Fax +40-31-299.1550
CUI RO 11826513 J40/8090/1999

Halcrow
A CH2M HILL COMPANY

Str. Coral Davila Nr. 65, Sector 5, Bucuresti, Romania
Telefon +40 311 065 376 ; Fax +40 311 065 377
CUI RO 14875731 J40/8918/2002

Object no. / Drawing name english:	SITE LOCATION PLAN
Obiect nr. / Titlul planse romana:	PLAN DE INCADRARE IN ZONA

Project code (Cod proiect):
GEECHE

PLAN PARCELAR

Scara 1: 6000

Comuna :PUNGESTI-Judetul Vaslui

Tarlaua 43 ,parcela 572,568 "SES LUNCA"

Procentaj diminuare 6.05% de la parcela 572 /1(Ciobanu Ion) pana la parcela 572/18 (Mitocaru Grigore)

Procentaj diminuare 4.37% la parcela 568

992
10 02 2012

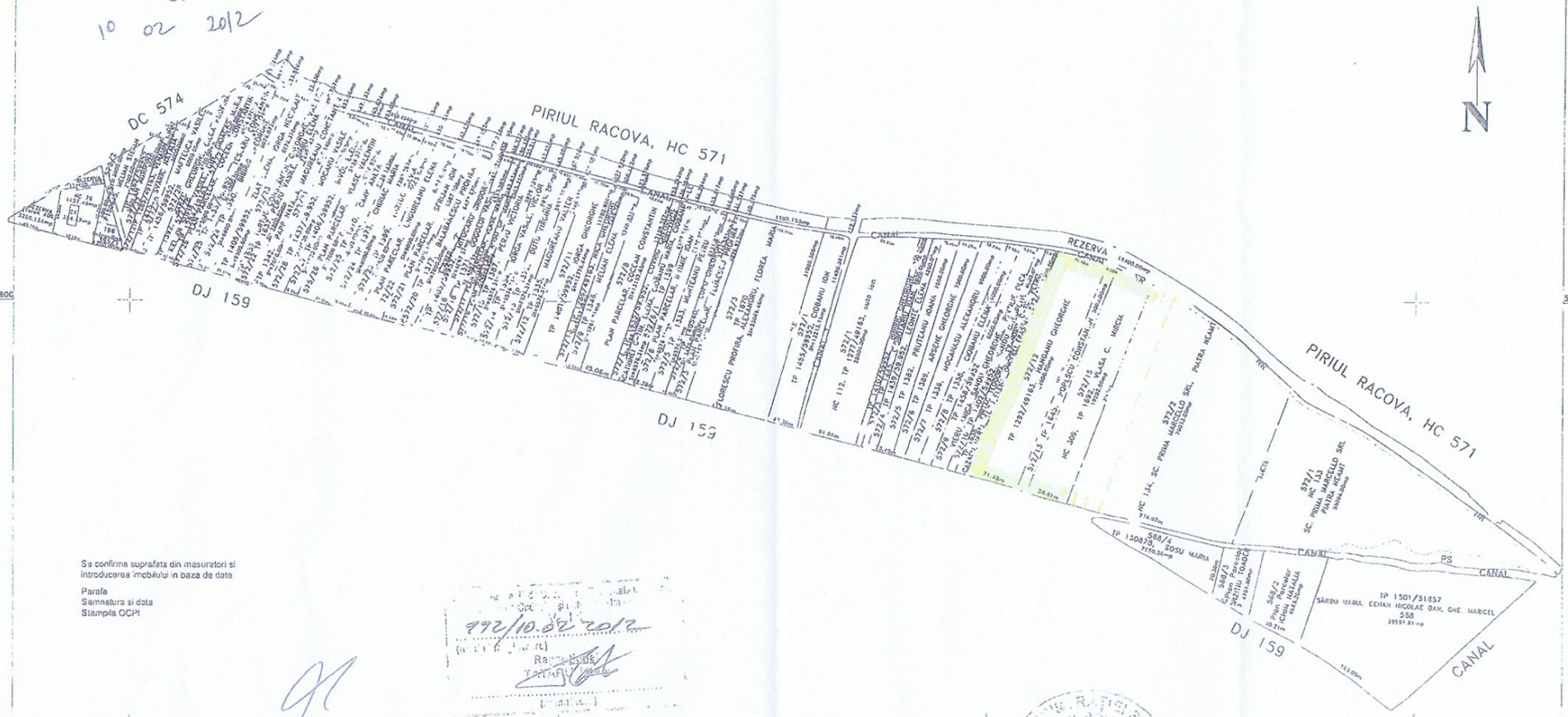

Se confirma suprafata din masuratori si introducerea imobilului in baza de date

Parafa
Semnatura si data
Stampila OCPI

992/10.02.2012

Vizat,
COMISIA LOCALA DE FOND FUNCIAR
Prefecturile Comisie (Nume, Prenume si Semnatura)
Data
Stampila

Vertical ca i ?

Executant,
SC.TOPOGEOTEHNICS S.R.L.
Semnatura si stampila
Data 08.02.2012

Limitele tarlalei s-au determinat prin masuratori la teren

17

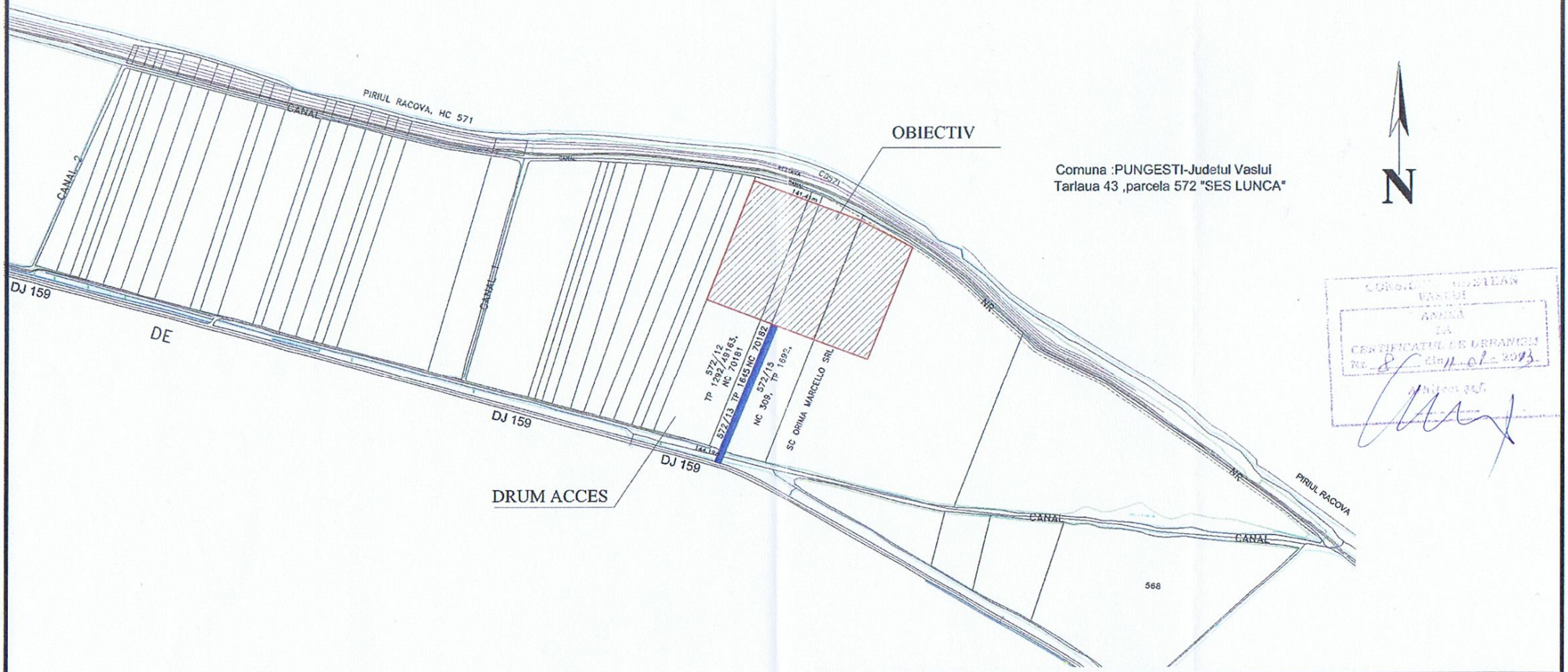

CONSILIUL JUDETEAN VASLUI
ANEXA
LA
CERTIFICATUL DE URBANISM
Nr. 8 din 11.01.2013

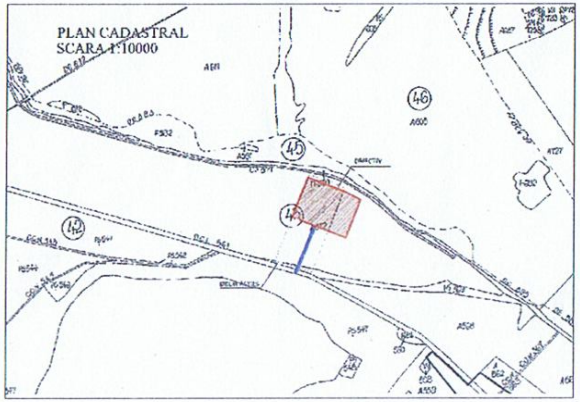

Project: Proiect:	Text engleza:	Facilities and drilling works for exploration well SILISTEA	
	Text romana:	Lucrari de amenajare si foraj sonda explorare SILISTEA	
Beneficiary: Beneficiar:	CHEVRON ROMANIA EXPLORATION AND PRODUCTION S.R.L.	Chevron	Piata Presei Libere nr 3-5 City Gate et 12, Sector 1, Bucuresti
Designer: Proiectant:	HALCROW ROMANIA SRL	Halcrow A CH2M HILL COMPANY	Str.Carol Davila, Nr. 85, Sector 5 Bucuresti, Romania
Subconsultant: Subconsultant:	S.C. TOPOGEOTEHNICS S.R.L. VASLUI	TOPOGEOTEHNICS	S.C. TOPOGEOTEHNICS S.R.L. Sediu Str.TRAIAN . Nr.111-Vaslui
Object no. Drawing name english:	DETAILED SITE PLAN	Scale (Scara): 1:5000	Date (Data): Decembrie 2012
Obiect nr. Titlul planse romana:	PLAN DE SITUATIE	Cod proiect (Code project): GEECHE	
Measured (Masural)	Eng. Costin Pena		
Designed (Proiectat)	Eng. Calin Ionita		
Checked (Verificat)	O.C.P.I. VASLUI		

It is prohibited to copy or distribute this document without written approval of HALCROW, C.T.-ROM. Title selective rights are reserved. Unauthorized reproduction, distribution, hire or lending is prohibited. © HALCROW, CHTC-ROM

PLAN PARCELAR
Comuna :PUNGESTI-Judetul Vaslui
Tarlaua 43 ,parcela 572,568
SCARA 1: 2500

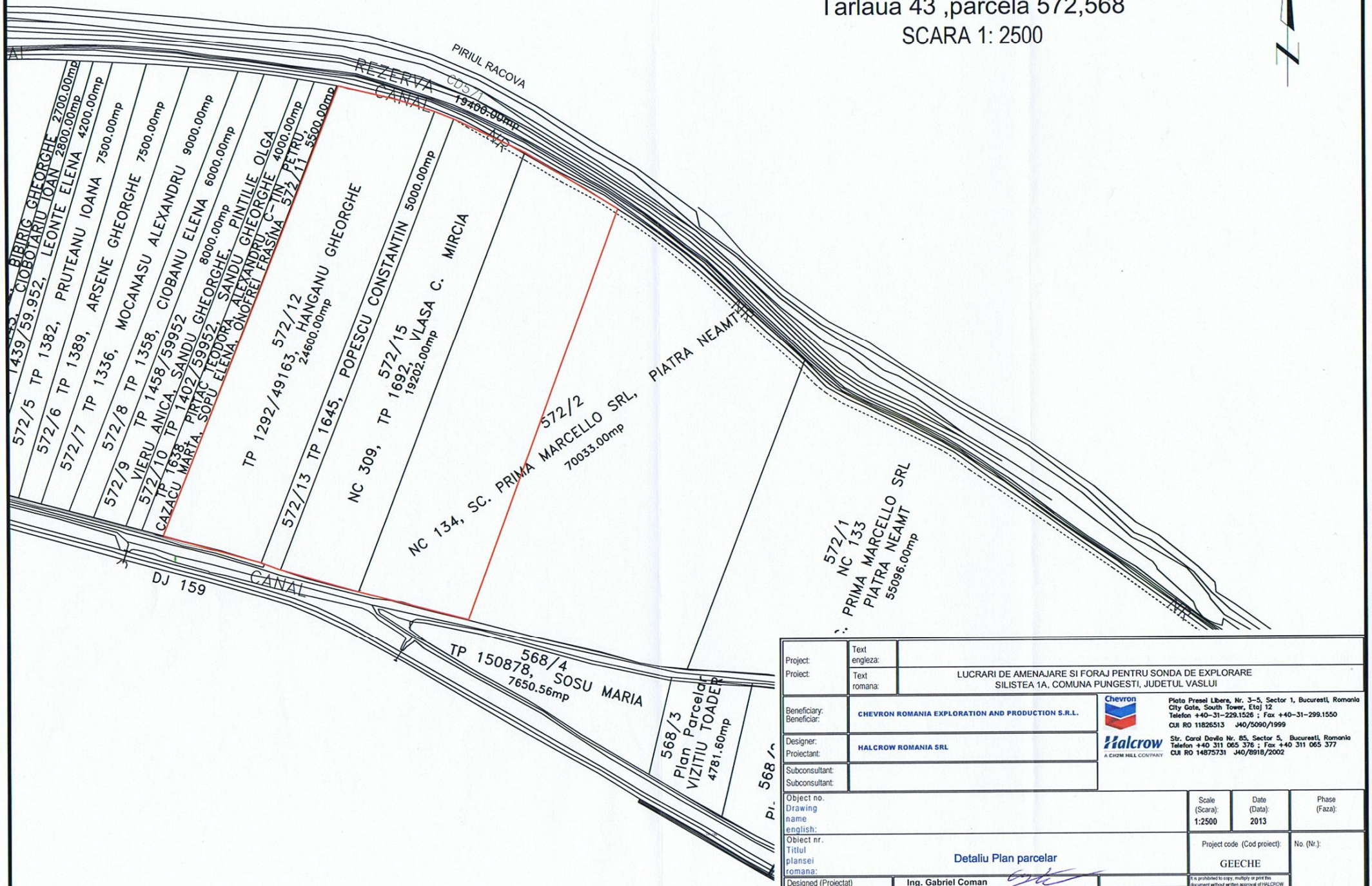

Project:	Text engleza:	
Proiect:	Text romana:	LUCRARI DE AMENAJARE SI FORAJ PENTRU SONDA DE EXPLORARE SILISTEA 1A, COMUNA PUNGESTI, JUDETUL VASLUI
Beneficiary: Beneficiar:	CHEVRON ROMANIA EXPLORATION AND PRODUCTION S.R.L.	Piata Presei Libere, Nr. 3-5, Sector 1, Bucuresti, Romania City Gate, South Tower, Etaj 12 Telefon +40-31-229.1526 ; Fax +40-31-299.1550 CUI RO 11826513 J40/5090/1999
Designer: Proiectant:	HALCROW ROMANIA SRL	Str. Carol Davila Nr. 85, Sector 5, Bucuresti, Romania Telefon +40 311 065 376 ; Fax +40 311 065 377 CUI RO 14875731 J40/8918/2002
Subconsultant: Subconsultant:		
Object no. Drawing name english:		Scale (Scara): 1:2500 / Date (Data): 2013 / Phase (Faza):
Obiect nr. Titlul planseI romana:	Detaliu Plan parcelar	Project code (Cod proiect): GEECHE / No. (Nr.):
Designed (Proiectat)	Ing. Gabriel Coman	
Checked (Verificat)	Ing. Ioan Farcasanu	
Project Manager (Sef proiect)	Ing. Ioan Farcasanu	

It is prohibited to copy, multiply or print this document without written approval of HALCROW. Este interzisa copierea, multiplicarea sau tiparirea documentelor fara aprobarea scrisa a HALCROW.

PLAN DE SITUATIE
SCARA 1:1000
DIMENSIUNI IN METRI

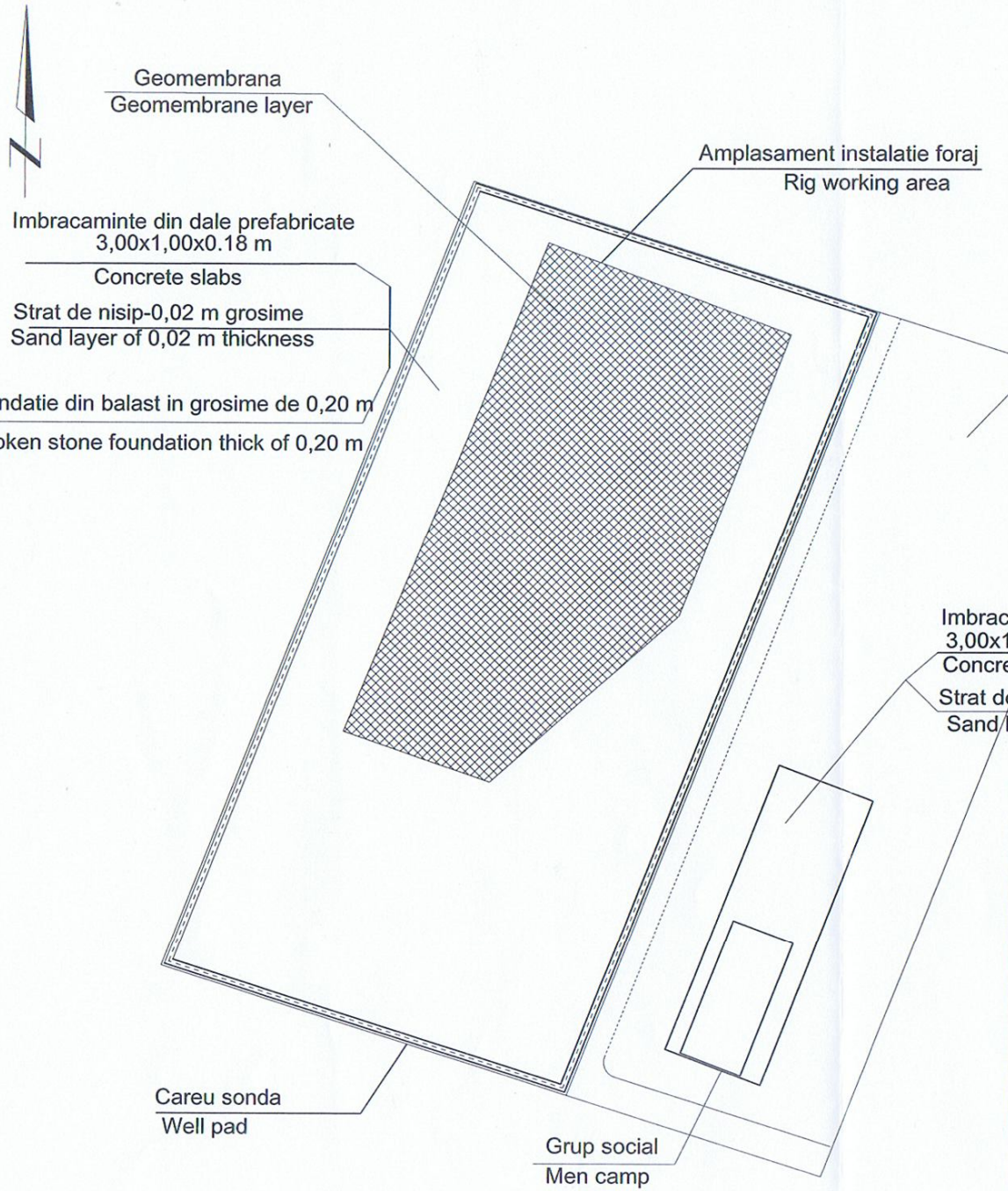

CONSILIUL JUDETEAN VASLUI
ANEXA LA CERTIFICATUL DE URBANISM
Nr. 8 din 11.01.2013
Arhitect sef

0 10 20 30 40 50 60 70 80 90 100

SCARA 1:1000 METRI

Verificator M.L.P.T.L.	Nume	Semnatura	Cerinta	Referat / Expertiza nr. / Data

Revision no./Date (Revizia nr./Data) :	Object of the revision (Obiectul reviziei):	Signature/ Semnatura:

Project: Proiect:	Text engleza:	Exploration well in Vaslui County
	Text romana:	Foraj sonda de explorare in judetul Vaslui
Beneficiary: Beneficiar:	CHEVRON ROMANIA EXPLORATION AND PRODUCTION S.R.L.	Piata Presei Libere, Nr. 3-5, Sector 1, Bucuresti, Romania City Gate, South Tower, Etaj 12 Telefon +40-31-229.1526 ; Fax +40-31-299.1550 CUI RO 11826513 J40/5090/1999
Designer: Proiectant:	HALCROW ROMANIA SRL	Str. Carol Davila Nr. 85, Sector 5, Bucuresti, Romania Telefon +40 311 065 376 ; Fax +40 311 065 377 CUI RO 14875731 J40/8918/2002
Subconsultant: Subconsultant:	PETROSTAR S.A.	B-dul Bucuresti Nr. 37, Ploiesti, Romania Telefon +40 244 575 963; Fax +40 244 575 412 CUI RO 1360296 J29 /166 /1991

Object no. Drawing name english.	LAYOUT DRAWING FOR RIG	Scale (Scara): 1:500	Date (Data): 2012
Obiect nr. Titlul planseï romana:	PLAN AMPLASARE INSTALATIE FORAJ	Project code (Cod proiect): GEECHE	No. (Nr.): TF0776
Designed (Proiectat)	Eng. Stoica Marian		
Checked (Verificat)	Eng. Ionita Marinica		
Project Manager (Sef proiect)	Eng. Zahariea Constantin		

It is prohibited to copy, multiply or print this document without written approval of HALCROW
Este interzisa copierea, multiplicarea sau tiparirea documentatiei fara aprobarea scrisa a HALCROW

LOC-EW-C-001

-	CONDUCTE TEHNOLOGICE SERVICE PIPES	650	-
56	RAMPA PROFILE PROFILES RAMP	27	11 X 2,5
55	RAMPA PROBA PRESIUNE PRESSURE TEST RAMP	27	9 X 3
54	COS DE GAZE GAS STACK	1	-
53	PLATFORMA DE LUCRU WORKING PAD	228	-
52	SANT DE PAMANT EARTH DITCH	360	-
51	ZONA DE DEPOZITARE STORAGE AREA	1044	-
50	RAMPA SCULE TOOLS RACK	30	10 X 3
49	RAMPA MATERIAL CONTRACTOR DE SPECIALITATE STORAGE PAD	54	9 X 6
48	RASTEL TEVI EXTRACTIE TUBING RACK	50	-
47	RAMPE DE PRAJINI DRILL PIPE SITS	330	-
46	RASTELURI PRAJINI DRILLING PIPE RACK	618	-
45	BARACA CHIMICALE CHEMICAL STORAGE SHED	72	12 X 6
44	HABE FLUID MUD TANK	216	(12 X 3) X 6
43	REZERVOR COMBUSTIBIL FUEL TANK	42	14 X 3
42	SANT COLECTARE EVENTUALE SCURGERI DRAINAGE CHANNEL	85	95 X 0.9 m
41	HABA COLECTARE EVENTUALE SCURGERI V = 1 mc COLECTING TANK V = 1 mc	2	1,8 X 1
40	CONTAINER SEF SONDA DRILL SITE MANAGER	18	6 X 3
39	CONTAINER SUPERVIZOR SENIOR TOOL PUSHER	18	6 X 3
38	CONTAINER STORAGE SHED	18	6 X 3
37	CONTAINER SCULE TOOLS SHEDS	180	(12 X 3) X 5
36	CONTAINER ATELIER WORKSHOP	72	(12 X 3) X 2
35	SANT PEREEAT COLECTARE APE REZIDUALE CONCRET DITCH FOR RESIDUA WATER COLLECTING	279	225 X 1,24
34	HABA COLECTARE APE REZIDUALE RESIDUAL WATER COLLECTINGTANK	24	8 X 3
33	CABINA W.C TOILETS	2	2 X 1
32	PICHET P.S.I. FIRE FIGHTING UNITS	2	2 X 1
31	CONTAINER POMPA APA TEHNOLOGICA PROCESS WATHER PUMP	4	2 X 2
30	CONTAINER POMPA APA P.S.I. FIRE FIGHTING PUMP	4	2 X 2
29	HABA APA P.S.I. (V= 40 mc + Rez.28 mc) FIRE FIGHTINH WATHER TANK (= 40 mc+Rez.28 mc)	36	12 X 3
28	HABA APA P.S.I. FIRE FIGHTING WATER TANK	30	10 X 3
27	HIDRANTI HYDRANTS	3	(1 X 1) X 3
26	CONTAINER REZERVOR COMBUSTIBIL FUEL TANK	108	(12 X 3) X 3
25	CONTAINER CONTRACTOR DE SPECIALITATE THIRD PARTY CONTAINER	9	3 X 3
24	CONTAINER LABORATOR FLUIDE MUD LOGGER TRAILER	18	6 X 3
23	CONTAINER CONTRACTOR SPECIALITATE THIRD PARTY CONTAINER	18	6 X 3
22	CONTAINER COMANDA HIDRAULICA HIGH PRESSURE MANIFOLD	27	9 X 3
21	CONTAINER CONTRACTOR SPECIALITATE THIRD PARTY CONTAINER	36	(6 X 3) X 2
20	PLATFORMA TEHNOLOGICA PROCESS PLATFORM	2051	-
19	DRUM INTERIOR INTERNAL ROAD	1202	-
18	HABA DETRITUS SEMIINROPATA CUTTINGS BOX SEMI-SUNK	36	12 X 3
17	INSTALATIE FLOCULARE+ CENTRIFUGA MUD CLEANER & CENTRIFUGE	15	6 X 2.5
16	DEGAZEIFICATOR DEGASSER	9	3 X 3
15	HABA APA (2 BUC.) WATER TANK	87	(14,5 X 3) X 2
14	HABA REZERVA BACK-UP TANK	45	15 X 3
13	HABA INTERMEDIARA INTERMEDIARY TANK	45	15 X 3
12	HABA ASPIRATIE SUCTION TANK	45	15 X 3
11	SEPARATOR CENTRIFUGAL CENTRIFUGE	9	3 X 3
10	HABA APA RACIRE WATHER COOLEDTANK	45	15 X 3
9	HABA SITE VIBRATOARE CUTTINGS SHAKER	63	18 X 3.5
8	SKID ELECTRIC PRINCIPAL ELECTRIC SKID	36	12 X 3
7	S.D.A.C.R. SCR	55	15 X 3
6	GRUP ELECTROGEN DIESEL GENERATOR	180	(12 X 3) X 5
5	GRUP MOTOPOMPA (3 BUC.) MUD PUMP	108	(9 X 4) X 3
4	CABINA SONDOR SEF CHIEF DRILLER/TOOL PUSHER CABIN	60	(10 X 3) x 2
3	SKID RETEA COMANDA HIDRAULICA HYDRAULIC SKID	33	3 X 11
2	SUBSTRUCTURA DERRICK SUBSTRUCTURE	163	13 X 12.5
1	RAMPA PRAJINI SI BURANE DRILLING PIPE RAMP	702	27 X 26
NR. /T CRT.	DENUMIREA / SPECIFICATION	SUPRAFATA / AREA	DIMENSIUNI / DIMENSION

Verificator M.L.P.T.L.	Nume	Semnatura	Cerinta	Referat / Expertiza nr. / Data

Revision no./Date (Revizia nr./Data):	Object of the revision (Obiectul reviziei):	Signature/ Semnatura:

Project: / Proiect: — Text engleza: Ficilities construction and drilling works for exploration well Silistea 1A, comuna Pungesti, judetul Vaslui
Text romana: Lucrari de amenajare si foraj pentru sonda de explorare Silistea 1A, comuna Pungesti, judetul Vaslui

Beneficiary: / Beneficiar: CHEVRON ROMANIA EXPLORATION AND PRODUCTION S.R.L.
Designer: / Proiectant: HALCROW ROMANIA SRL
Subconsultant: / Subconsultant: PETROSTAR S.A.

Chevron — Piata Presei Libere Nr. 3-5, Sector 1, Cladirea City Gate, South Tower, Etaj 12, Bucuresti, Cod Postal 013702, Sector 1, Romania, Telefon 0312291500 ; Fax 0312291550, CUI RO 11826513 J40/5090/1999
Halcrow A CH2M HILL COMPANY — Str. Carol Davila Nr. 85, Sector 5, Bucuresti, Romania, Telefon +40 311 065 376 ; Fax +40 311 065 377, CUI RO 14875731 J40/8918/2002
PETROSTAR SA — B-dul Bucuresti Nr. 37, Ploiesti, Romania, Telefon +40 244 575 963; Fax +40 244 575 412, CUI RO 1360296 J29 /166 /1991

Object no. / Drawing name english: LAYOUT DRAWING FOR RIG 1500 - 2000 HP
Obiect nr. / Titlul plansei romana: PLAN AMPLASARE (INSTALATIE FORAJ) 1500 - 2000 CP

Scale (Scara):	Date (Data):	Phase (Faza):
1:500	Mth 2012	DETAILED

Project code (Cod proiect): GEECHE
No. (Nr.): TF0776
LOC- EW - C - 001

Designed (Proiectat)	Eng. Stoica Marian
Checked (Verificat)	Eng. Ionita Marinica
Project Manager (Sef proiect)	Eng. Zahariea Constantin

It is prohibited to copy, multiply or print this document without written approval of HALCROW. Este interzisa copierea, multiplicarea sau tiparirea documentatiei fara aprobarea scrisa a HALCROW.

21

Ministerul Mediului şi Schimbărilor Climatice
Agenţia Naţională pentru Protecţia Mediului

Agenţia pentru Protecţia Mediului Vaslui

CS 86/2015

Nr.: 356/25.01.2013
Către: SC Halcrow România SRL Bucureşti, str. Carol Davila, nr.85, sector 5
În atenţia: domnului Ioan Romeo FARCASANU
Referitor la: solicitare acord de mediu pentru proiectul *„Lucrări de amenajare şi foraj pentru sonda de explorare Siliştea 1A, comuna Pungeşti, judeţul Vaslui"*, titular ***SC CHEVRON ROMÂNIA EXPLORATION AND PRODUCTION SRL BUCUREŞTI***

Stimate Domn,

Urmare a solicitării SC CHEVRON ROMÂNIA EXPLORATION AND PRODUCTION SRL Bucureşti, prin SC HALCROW ROMÂNIA SRL Bucureşti, înregistrată la APM Vaslui la nr. 356/16.01.2013, pentru emiterea acordului de mediu pentru proiectul **"Lucrări de amenajare şi foraj pentru sonda de explorare Siliştea 1A, comuna Pungeşti, judeţul Vaslui"**, în urma verificării amplasamentului finalizată cu procesul verbal nr. 652/23.01.2013, înregistrat la APM Vaslui cu nr. 588/23.01.2013, verificării documentaţiei depuse, vă informăm că există neconcordanţe între Certificatul de urbanism nr. 8 din 11.01.2013 cu planurile anexă şi notificarea întocmită care nu corespunde anexei 1 din Ord. 135/2010. Ca urmare a acestor neconcordanţe, se impune modificarea documentaţiei iniţiale şi anume:

- Modificarea titlului proiectului astfel încât acesta să fie acelaşi menţionat şi în notificare şi în Certificatul de urbanism cu planşele aferente;
- Completarea notificării conform anexei nr. 1 din Ord. 135/2010 cu precizarea exactă a amplasamentului proiectului (idem cu Certificatul de urbanism), inclusiv vecinătăţile;
- Precizarea clară în planul de situaţie, a parcelelor aferente proiectului, care să fie în concordanţă cu Certificatul de urbanism;
- Poziţionarea clară a tuturor obiectelor aferente acestei investiţii, în planul de amplasare instalaţie foraj.

După depunerea la APM Vaslui a acestor completări, se poate emite *Decizia etapei de evaluare iniţială* pentru proiect.

Cu respect,

Director executiv,
ing. Anne Mary Cristina GAGEANU

Şef Serviciu A.A.A.,
ing. Elena TATU

Întocmit,
ing. Dorina OLARIU

*Operator de date cu caracter personal nr. 9918

AGENŢIA PENTRU PROTECŢIA MEDIULUI VASLUI
Str.Călugăreni, nr.63, Vaslui, Cod 730149
E-mail: office@apmvs.anpm.ro; Tel:0335/401723; 0746248644; Fax: 0235/361.842

22

Ministerul Mediului şi Schimbărilor Climatice
Agenţia Naţională pentru Protecţia Mediului

Agenţia pentru Protecţia Mediului Vaslui

05-86/2013

Nr.: 356/25.01.2013
Către: SC Halcrow România SRL Bucureşti, str. Carol Davila, nr.85, sector 5
În atenţia: domnului Ioan.Romeo FARCASANU
Referitor la: solicitare acord de mediu pentru proiectul *„Lucrări de amenajare şi foraj pentru sonda de explorare Siliştea 1A, comuna Pungeşti, judeţul Vaslui"*, titular ***SC CHEVRON ROMÂNIA EXPLORATION AND PRODUCTION SRL BUCUREŞTI***

Stimate Domn,

Urmare a solicitării SC CHEVRON ROMÂNIA EXPLORATION AND PRODUCTION SRL Bucureşti, prin SC HALCROW ROMÂNIA SRL Bucureşti, înregistrată la APM Vaslui la nr. 356/16.01.2013, pentru emiterea acordului de mediu pentru proiectul **"Lucrări de amenajare şi foraj pentru sonda de explorare Siliştea 1A, comuna Pungeşti, judeţul Vaslui"**, în urma verificării amplasamentului finalizată cu procesul verbal nr. 652/23.01.2013, înregistrat la APM Vaslui cu nr. 588/23.01.2013, verificării documentaţiei depuse, vă informăm că există neconcordanţe între Certificatul de urbanism nr. 8 din 11.01.2013 cu planurile anexă şi notificarea întocmită care nu corespunde anexei 1 din Ord. 135/2010. Ca urmare a acestor neconcordanţe, se impune modificarea documentaţiei iniţiale şi anume:

- Modificarea titlului proiectului astfel încât acesta să fie acelaşi menţionat şi în notificare şi în Certificatul de urbanism cu planşele aferente;
- Completarea notificării conform anexei nr. 1 din Ord. 135/2010 cu precizarea exactă a amplasamentului proiectului (idem cu Certificatul de urbanism), inclusiv vecinătăţile;
- Precizarea clară în planul de situaţie, a parcelelor aferente proiectului, care să fie în concordanţă cu Certificatul de urbanism;
- Poziţionarea clară a tuturor obiectelor aferente acestei investiţii, în planul de amplasare instalaţie foraj.

După depunerea la APM Vaslui a acestor completări, se poate emite *Decizia etapei de evaluare iniţială* pentru proiect.

Cu respect,

Director executiv
ing. Anne Mary Cristina TĂGĂNU

Şef Serviciu A.A.A.,
ing. Elena TATU

Întocmit,
ing. Dorina OLARIU

Operator de date cu caracter personal nr. 9848

AGENŢIA PENTRU PROTECŢIA MEDIULUI VASLUI
Str.Călugăreni, nr.63, Vaslui, Cod 730149
E-mail: office@apmvs.anpm.ro; Tel:0335/401723; 0746248644; Fax: 0235/361.842

23

Ministerul Mediului şi Schimbărilor Climatice
Agenția Națională pentru Protecția Mediului

Agenția pentru Protecția Mediului Vaslui

AAA

AGENȚIA PENTRU PROTECȚIA MEDIULUI VASLUI
INTRARE Nr. 588
Ziua 23 luna 01 anul 2013

ing. Olariu
Stratu

PROCES – VERBAL

de verificare a amplasamentului

Nr. 652 din 23.01.2013

Întocmit la APM Vaslui

în prezența Vidrighin Monica, Popa Roxana pentru proiectul „Lucrări de amenajare pe foraj pentru vizonda de explorare Siliștea 1A, comuna Pungești, județul Vaslui"

I. Date de identificare şi localizare

1. Titular proiect: SC CHEVRON ROMÂNIA EXPLORATION AND PRODUCTION SRL
2. Adresa: mun. București, sector 1, str. Piața Presei Libere, nr. 3-5, Clădirea City Gate, South Tower, et. 12
3. Telefon/Fax: 031229.1500/031.229.1550

II. Descrierea amplasamentului si a vecinătăților acestuia:

1. Amplasament: județul Vaslui, comuna Pungești, satul Siliștea – în extravilan

2. Vecinătăți: V loc. Pungești ~ 950 m
E loc. Siliștea ~ 650 m
N pârâul Roșna
S canal pe DJ 159

Se va completa notificarea cu amplasamentul exact pe vecinătățile.

3 Alte activități desfăşurate în zona amplasamentului: – lucrări agricole

III. Receptori sensibili, zone cu regim special de protecție, àrii naturale protejate de interes comunitar, restricții: – Ca. cca 11,6 km jalon de ROSCI 0330 Oșești – Bălușești

Operator de date cu caracter personal nr. 9848

AGENȚIA PENTRU PROTECȚIA MEDIULUI VASLUI
Str.Călugăreni, nr.63, Vaslui, Cod 730149
E-mail: office@apmvs.anpm.ro; Tel:0335/401723; 0746248644; Fax: 0235/361.842

24

IV. Identificarea publicului țintă (potențial interesat) .. Locuitorii judeţului Vaslui

V. Posibilități de asigurare a utilităților şi descrierea impactului potențial asupra mediului, după caz, datorat asigurării utilităților:

1. Alimentarea cu apă: apa va fi asigurată din surse externe (pe bază de contract cu o firmă autorizată) prin transport cu cisternele şi depozitare în rezervoarele, care vor fi amplasate în incinta carcului sondei.
2. Evacuarea apelor uzate: – menajere – în rezervoare metalice, care vor fi vidanjate; ropele uzate tehnologice – vor fi recirculate, iar surplusul va fi transportat cu vidanja la o stație de epurare;
3. Sistemul de încălzire: – prin generatoare diesel electrice; cazan alun pt. încălzirea rezervoarelor de fluide foraj şi conducte şi foraj (iarna)
4. Gospodărirea deşeurilor: Şi vor avea pe prevederile HG 856/2002 şi Legea 211/2011 privind regimul deşeurilor.

VI. Concluzii

- proiectul **intră** sub incidența HG nr. 445 /2009 privind evaluarea impactului anumitor proiecte publice şi private asupra mediului, fiind încadrat în **Anexa 2** la pct. **2.d)** *foraje de adâncime, cu excepția forajelor pentru investigarea stabilității solului;*

- proiectul propus **nu intră** sub incidența art. 28 din O.U.G. nr. 57/2007 privind regimul ariilor naturale protejate, conservarea habitatelor naturale, a florei şi faunei sălbatice, cu modificările şi completările ulterioare;

- este necesara declanşarea procedurii de evaluare a impactului asupra mediului pentru proiect

VII. Persoana de contact/responsabilă pentru protecția mediului din partea titularului de proiect
- d-na Vidrighin Monica – SC Halcrow România SRL (consultant)

VIII. Semnatari

Reprezentant autoritatea competentă pentru protecția mediului,

Nume: ing. Olariu Dorina

Semnătura .....

Reprezentant titular proiect,

Nume: Vidrighin Monica

Semnătura .....

Popa Roxana

Operator de date cu caracter personal nr. 9848

Unitatea APM Vaslui

Depus decontul (numărul și data) .....

Ordin de deplasare (delegație) nr. 41

Domnul Mig. Olaru Dorina

având funcția de consilier

este delegat pentru verificare amplasament proiect „Lucrări de amenajare pt. foraj pentru sonda de explorare Selistea, A, Comuna Pungești, jud. Vaslui"

la SC CHEVRON România Exploration and Production Sal

Durata deplasări de la 23.01.2013 la 23.01.2013

Se legitimează cu .....

Semnătura unității și ștampila

Data 23.01.2013

MINISTERUL MEDIULUI ȘI SCHIMBĂRILOR CLIMATICE
AGENȚIA NAȚIONALĂ PENTRU PROTECȚIA MEDIULUI
AGENȚIA PENTRU PROTECȚIA MEDIULUI VASLUI
ROMÂNIA

Sosit*) ..... Plecat*) ..... Cu (fără) cazare ..... Semnătura unității și ștampila	Sosit*) ..... Plecat*) ..... Cu (fără) cazare ..... Semnătura unității și ștampila
Sosit*) ..... Plecat*) ..... Cu (fără) cazare ..... Semnătura unității și ștampila	Sosit*) ..... Plecat*) ..... Cu (fără) cazare ..... Semnătura unității și ștampila

26

14-5-4

AGENTIA PENTRU PROTECTIA MEDIULUI

Nr ord Reg Com./an: HG.459/2005
Atribut fiscal: - -
Judetul: VASLUI

C.U.I.: 4359580
Sediul: Loc.Vaslui
Str Calugareni, Nr.63
Tel./Fax: 0235/312602

Seria VSVRL /02

CHITANȚA 6951

Nr. ..... Data 16.01.2003

Am primit de la ..... CHEVRON ROMANIA EXPLORATION

Adresa ..... AND PRODUCTION SRL

Suma de ..... adică ..... BUCUREȘTI

..... 100 ..... lei

reprezentând ..... Taxa de ..... Casier,

Sistem unitar de inscriere si numerotare asigurat de Ministerul Finanțelor Publice și C.N. "Imprimeria Naționala" S.A.
Tipărit sub supravegherea CN Imprimeria Naționala SA la SC EUROGRAFICA SRL tel. 0714022210/11/12
Conform HG nr. 831/1997, OMFP nr. 989/2002 si OMFP 1849/2003

Cod 14-4-1

27

Chevron

Halcrow
A CH2M HILL COMPANY

AGENTIA PENTRU PROTECTIA MEDIULUI VASLUI
INTRARE Nr. 356
Ziua 16 01 anul 2013

NOTIFICARE

cu privire la proiectul

„ LUCRARI DE AMENAJARE SI FORAJ PENTRU SONDA DE EXPLORARE SILISTEA 1A”

in vederea

EMITERII ACORDULUI DE MEDIU

BENEFICIAR: CHEVRON ROMANIA EXPLORATION AND PRODUCTION SRL

ELABORATOR: SC HALCROW ROMANIA SRL

CERTIFICAT DE ÎNREGISTRARE

În conformitate cu prevederile Ordonanţei de urgenţă a Guvernului nr. 195/2005 privind protecţia mediului, aprobată cu modificări şi completări prin Legea 265/2006, cu modificările şi completările ulterioare şi ale Ordinului ministrului mediului nr. 1026/2009 privind condiţiile de elaborare a rapoartelor de mediu, rapoartelor privind impactul asupra mediului, bilanţurilor de mediu, rapoartelor de amplasament, rapoartelor de securitate şi studiilor de evaluare adecvată.

În urma analizei documentelor depuse şi informaţiilor furnizate şi susţinute în procedura de înregistrare de:

S.C HALCROW ROMANIA S.R.L

cu sediul în: Bucureşti, Str. Carol Davila, nr.85, sector 5
Tel. 0311 065 377 , Fax. 0311 034 189
Cod fiscal nr. RO 14875731, înregistrată în Registrul Comerţului la nr. J40//8918/12.09.2002

persoana juridică este înscrisă în ***Registrul Naţional al elaboratorilor de studii pentru protecţia mediului la poziţia nr. 242*** pentru

RM	x
RIM	x
BM	x
RA	x
RS	
EA	

Emis la data de : **16.09.2010**
Valabil până la data de : **16.09.2015**

PREŞEDINTELE COMISIEI DE ÎNREGISTRARE

Marin ANTON

Halcrow
A CH2M HILL COMPANY

Chevron

NOTIFICARE

cu privire la proiectul

„ LUCRARI DE AMENAJARE SI FORAJ PENTRU SONDA DE EXPLORARE SILISTEA 1A”

in vederea

EMITERII ACORDULUI DE MEDIU

COLECTIV DE ELABORARE:

		Revizia 1	Revizia 2	Revizia 3
Intocmit:	Expert de mediu Roxana Dorneanu	21.12.2012	10.01.2013	14.01.2013
Revizuit:	Coordonator avize/autorizatii Monica Vidrighin	07.01.2012	11.01.2013	14.01.2013
Verificat:	Manager Departament Mediu: Ioan Romeo Farcasanu	08.01.2012	11.01.2013	14.01.2013

SOCIETATEA COMERCIALA HALCROW ROMANIA S.R.L. BUCUREȘTI - ROMANIA

CUPRINS

1. DATE GENERALE SI LOCALIZAREA PROIECTULUI 2
1.1 Denumirea proiectului 2
1.2 Amplasamentul proiectului 2
1.3 Date de identificare a titularului/beneficiarului proiectului 2
1.4 Incadrarea in planurile de urbanism/amenajarea teritoriului aprobate/adoptate si/sau alte scheme sau programe 3
1.5 Incadrarea in activitati existente (daca este cazul) 3
1.6 Bilantul teritorial 3
2. DESCRIEREA SUMARA A PROIECTULUI 4
3. MODUL DE ASIGURARE A UTILITATILOR 6
3.1 Alimentarea cu apa 6
3.2 Evacuarea apelor uzate 6
3.3 Asigurarea agentului termic 7
3.4 Asigurarea energiei electrice 7
4. ANEXE 8

1. DATE GENERALE SI LOCALIZAREA PROIECTULUI

1.1 Denumirea proiectului

„**Lucrari de amenajare si foraj pentru sonda de explorare Silistea 1A**" in localitatea Silistea, Comuna Pungesti, judetul Vaslui, Romania. Face obiectul HG 445/2009, anexa 2, pct. 2.d.

1.2 Amplasamentul proiectului

Locatia pentru proiectul propus este amplasata la aproximativ 650 m Nord fata de localitatea Silistea si 950 m Sud fata de localitatea Pungesti, comuna Pungesti, judetul Vaslui, Romania, in extravilanul localitatii, in zona cunoscuta sub numele de „Ses Lunca". Proiectul va fi amplasat in tarlaua T 43, parcela 572, identificata dupa urmatoarele numere cadastrale:

- 70181 din UAT Pungesti;
- 70182 din UAT Pungesti;
- 70183 din UAT Pungesti.

Proiectul va fi dezvoltat pe un teren privat cu o suprafata totala de aproximativ 73 400 m^2.

Proiectul va consta in amenajarea careului sondei pentru montarea instalatiei de foraj si forarea propriu-zisa a sondei de explorare, avand ca obiectiv investigarea unor potentiale depozite de hidrocarburi.

Accesul la obiectivul analizat se va face prin realizarea unui racord (drum de exploatare pietruit) la drumul judetean DJ 159 care leaga comuna Pungesti de localitatea Silistea.

1.3 Date de identificare a titularului/beneficiarului proiectului

- numele companiei: **CHEVRON ROMANIA EXPLORATION AND PRODUCTION SRL**;
- adresa postala: Piata Presei Libere nr. 3-5, Cladirea City Gate, South Tower, Etaj 12 Bucuresti, Cod Postal 013702, Sector 1, Romania;
- telefon/adresa pagina de internet: Tel: +40 31 229 1500 / Fax: +40 31 229 1550; http://www.chevron.ro
- persoana de contact:
  Thomas Holst - Manager General; e-mail: thomas.holst@chevron.com
  Jim Christianopoulos – Responsabil Mediu; e-mail: j.christianopoulos@chevron.com

Autorul notificarii:

- numele companiei: S.C. HALCROW ROMANIA S.R.L.;
- adresa postala: str. Carol Davila, nr. 85, sector 5, Bucuresti;
- telefon/fax/adresa de e-mail/adresa pagina de internet: +40 311 065 377; +40 311 034 189;
- persoane de contact: Ioan Romeo Farcasanu, Manager departament de mediu, Ioan.Farcasanu@ch2m.com

1.4 Incadrarea in planurile de urbanism/amenajarea teritoriului aprobate/adoptate si/sau alte scheme sau programe

In conformitate cu nomenclatorul de activitati CAEN 2012, proiectul propus se incadreaza la clasa *0910 - Activitati de servicii anexe extractiei petrolului brut si gazelor naturale*, care include "*Servicii de explorare in legatura cu extractia petrolului sau a gazelor, efectuarea examinarii geologice la amplasamentele viitoarelor exploatari*".

Incadrarea s-a facut tinand cont de faptul ca proiectul este destinat exclusiv explorarii geologice si evaluarii intervalelor cu potential de exploatare utilizand tehnici conventionale de explorare a hidrocarburilor.

Chevron are o experienta bogata in explorarea si exploatarea hidrocarburilor la nivel mondial. Chevron detine licenta pentru explorarea resurselor de hidrocarburi din regiunea Barlad EV-2 emisa de Agentiala Nationala pentru Resurse Minerale (ANRM) si intentioneaza sa execute un program de explorare pentru a analiza caracteristicile potentialelor depozite de hidrocarburi.

Obiectivele principale ale proiectului sunt:

- Amenajarea careului sondei si a drumului de acces si asigurarea tuturor utilitatilor necesare pentru montarea instalatiei de foraj si forarea sondei de explorare;
- Forarea sondei de explorare.

Pentru investitia propusa, beneficiarul detine certificatul de urbanism nr. 8 din 11.01.2013 emis de Consiliul Judetean Vaslui.

1.5 Incadrarea in activitati existente (daca este cazul)

In prezent, suprafata de teren pe care este propusa dezvoltarea proiectului are folosinta agricola. In aceste conditii, este propus ca acest teren sa fie scos temporar din circuitul agricol.

Dupa finalizarea proiectului propus, in functie de evaluarea rezultatelor obtinute, acest teren va fi scos definitiv din circuitul agricol sau va fi readus la starea initiala si redat in circuitul agricol.

In conditiile scaderii resurselor de titei si gaze naturale pe plan mondial si a costurilor ridicate ale titeiului si gazelor naturale din import, gasirea unor rezerve noi de resurse naturale este considerata o tinta/prioritate la nivel national.

Atingerea acestei tinte implica lucrari complexe de investigare. Prima etapa realizata in cursul anului 2011 a fost prospectarea seismica preliminara a perimetrului Barlad EV-2 pentru identificarea structurii geologice. Aceasta etapa va fi urmata de realizarea lucrarilor de forare pentru explorare si analizarea datelor obtinute in vederea evaluarii prezentei, extinderii si a caracteristicilor unor potentiale resurse de hidrocarburi.

1.6 Bilantul teritorial

Terenul necesar pentru proiectul propus va fi inchiriat de la proprietarii acestuia.

Suprafata totala a terenului destinat proiectului este de aproximativ 73 400 m^2.

Suprafata amenajata a careului sondei va fi de aproximativ 20 800 m^2, iar aproximativ 2 160 m^2 vor fi destinati amenajarii drumului de acces. Restul terenului (aproximativ 50 440 m^2) va ramane liber de constructii.

Lucrarile pentru amenajarea careului de sonda vor consta in decopertarea stratului de sol vegetal si depozitarea temporara a acestuia, aplicarea materialelor de stabilizare a suprafetei (de ex. nisip, balast, dale de beton etc.), urmata de instalarea echipamentelor necesare pentru efectuarea lucrarilor de foraj.

Stratul de sol vegetal indepartat va fi utilizat pentru construirea unei berme temporare de protectie in jurul careului de sonda, pentru retinerea apelor pluviale.

Dupa finalizarea lucrarilor, stratul de sol vegetal, care a fost temporar indepartat din zona construita si utilizat pentru realizarea bermei de protectie, va fi folosit la redarea terenului in circuitul agricol.

2. DESCRIEREA SUMARA A PROIECTULUI

Pentru realizarea proiectului se propun urmatoarele activitati:

- amenajarea careului sondei, organizarea lucrarilor de santier si asigurarea utilitatilor necesare pentru realizarea forajului sondei de explorare;
- amenajarea drumului pentru a se permite accesul mijloacelor de transport si a utilajelor de foraj;
- forarea sondei de explorare.

Amenajarile necesare sunt de tip amenajare de santier, fara a fi necesare excavatii, fundatii sau constructii din beton.

Principalele elemente/caracteristici constructive ale proiectului vor fi reprezentate de:

1. Amenajarea careului sondei si asigurarea tuturor utilitatilor necesare pentru forarea sondei de explorare. Pe suprafata de aproximativ 20 800 m^2 se vor instala echipamentul de forare si facilitatile aferente, respectiv:

- Instalatie de foraj actionata de motoare electrice avand o putere de 1500-2000 CP;
- Generatoare Diesel electrice;
- Pompe de apa/fluid de foraj;
- Rezervor de combustibil;
- Rezervoare de fluid de foraj;
- Rezervoare de apa;
- Rezervor de apa pentru rezerva PSI;
- Habe colectare detritus;
- Site vibratoare;
- Rampa material tubular;
- Magazii pentru echipamente, unelte si piese de schimb;
- Atelier pentru sudura;

- Parcare pentru masini si utilaje;
- Toalete ecologice;
- Containere modulare pentru personal (dormitoare, vestiare, sala de servire a mesei, spalator, birou maistru de foraj, birou supervizor).

Lucrarile de amenajare a careului de sonda vor consta in decopertarea solului vegetal si utilizarea lui temporara pentru construirea unei berme perimetrale de protectie, urmand a fi refolosit pentru refacerea ulterioara a terenului dupa finalizarea lucrarilor.

Amenajarea careului sondei se va realiza in asa fel incat de pe suprafata amplasamentului nu se vor deversa si nu se vor infiltra ape uzate sau alte fluide.

In zona de lucru din careul sondei, in urma decopertarii stratului vegetal, sub stratul de balast, va fi asezata o membrana impermeabila.

Peste membrana impermeabila va fi pozitionat un pat de nisip, care va fi acoperit cu un strat de piatra sparta compactata sau dale din beton care vor forma zona de lucru din interiorul careului de sonda. In interiorul careului va fi construit un sant de colectare a apelor pluviale care vor fi dirijate catre un bazin colector (haba metalica ingropata).

Apa colectata din zona de lucru aferenta careului de sonda va fi reutilizata ca apa tehnologica, daca va fi posibil, sau va fi transportata la o statie autorizata de epurare a apelor uzate.

Careul sondei va fi imprejmuit de un gard de protectie pentru a preveni accesul persoanelor neautorizate in incinta de lucru, precum si controlul personalului de lucru.

2. Amenajarea drumului de acces pentru mijloacele de transport si utilajul de foraj, in lungime de aproximativ 190 m pentru racordarea careului sondei la drumul judetean DJ 159.
3. Forarea sondei de explorare:

Instalatia de forare va fi contractata de catre beneficiar de la o firma specializata de foraj. Durata lucrarilor este estimata a fi de 3 – 4 luni.

Pentru protectia mediului, sonda de explorare va fi realizata folosind mai multe coloane metalice cimentate (coloane de tubaj). Forarea sondei se va face progresiv, in etape succesive, pana la adancimea de cca. 3000 m, avand urmatoarele specificatii de proiectare:

- Instalare coloana de ancoraj Ø 20": adancime 0-35 m;
- Forare gaura de suprafata Ø 17 ½": adancime 35-500 m;
- Tubaj coloana suprafata pentru izolare zona acvifere Ø 13 ⅜": 0-500 m;
- Cimentare coloana suprafata pentru izolare zona acvifere: 0-500 m;
- Forare gaura intermediara Ø 12 ¼": adancime 500-1600 m;
- Tubaj coloana intermediara Ø 9 ⅝": 0-1600 m;
- Cimentare coloana intermediara: 0-1600 m;
- Forare gaura de productie Ø 8 ½": adancime 1600–3000 m;
- Tubaj coloana de productie: 0-3000 m;
- Cimentare coloana de productie: 1400-3000 m.

3. MODUL DE ASIGURARE A UTILITATILOR

Atat in perioada de amenajare a careului sondei si a drumului de acces, cat si in perioada de executie a lucrarilor de foraj, utilitatile vor fi asigurate prin grija constructorului si respectiv firmei de foraj.

3.1 Alimentarea cu apa

Perioada de amenajare a careului sondei si a drumului de acces

Perioada de timp estimata pentru amenajarea careului sondei si a drumului de acces este relativ scurta (1-2 luni). Lucrarile de amenajare nu implica prepararea de betoane pe amplasament. Lucrarile desfasurate constau in decopertare sol vegetal si pozare agregate minerale si dale de beton. Nu este prevazut un consum de apa tehnologica, exceptand necesitatea folosirii de apa pentru stropirea frontului de lucru in vederea reducerii emisiilor de praf in atmosfera, daca lucrarile de amenajare vor avea loc in perioadele secetoase de vara.

Asadar, necesarul de apa este reprezentat exclusiv de apa potabila pentru personalul de executie (maxim 100 l/zi) care va fi asigurat de antreprenor din comert (PET).

Perioada de executie lucrari de foraj

Forajul sondelor de explorare necesita un volum relativ redus de apa, necesar in special pentru mentinerea in parametri optimi a fluidelor de foraj si spalarea echipamentelor. Consumul variaza, inregistrand o crestere pe masura avansarii adancimii gaurii de sonda. Consumul estimat de apa tehnologica pentru forarea sondei de explorare este de aproximativ 30 m^3/zi.

Pentru personalul care isi va desfasura activitatea pe amplasament (aproximativ 80 persoane) este estimat un consum de apa (uz menajer) de aproximativ 5 m^3/zi. Din aceasta cantitate, apa potabila (estimata a fi de aproximativ 320 l/zi) necesara personalului deservent va fi asigurata din comert (PET).

Avand in vedere aceste date, consumul zilnic total de apa este de aproximativ 35 m^3/zi.

Necesarul de apa va fi asigurat din surse externe (pe baza unui contract semnat cu o firma autorizata), prin transport cu cisternele si depozitare in rezervoarele ce vor fi amplasate in incinta careului sondei.

Platforma de lucru va dispune si de un rezervor de apa special destinat rezervei intangibile pentru Paza si Stingerea Incendiilor.

3.2 Evacuarea apelor uzate

Perioada de amenajare a careului sondei si a drumului de acces

Avand in vedere ca in aceasta perioada consumul de apa este reprezentat exclusiv de apa potabila, nu se anticipeaza existenta unor ape uzate, exceptand apa menajera (provenind de la toaletele ecologice existente pe amplasament).

Constructorul va semna contracte de prestari servicii cu o firma specializata si autorizata, care va asigura inlocuirea periodica a toaletelor, in functie de necesitati.

Apele pluviale cazute in perioada de constructie a careului sondei se vor infiltra direct in subsol. Acestea sunt considerate a fi curate, avand in vedere ca lucrarile de constructii implica doar decopertarea solului vegetal si asternerea de agregate minerale.

Perioada de executie lucrarilor de foraj

Intreaga zona de lucru a instalatiei de foraj va fi protejata prin amplasarea unei membrane impermeabile.

In perioada de executie a lucrarilor de foraj se estimeaza ca vor rezulta cantitati reduse de **ape uzate tehnologice**, deoarece apa tehnologica necesara mentinerii in conditii optime a parametrilor fluidului (noroiului) de foraj va fi practic refolosita si recirculata. In eventualitatea rezultarii unei **ape tehnologice uzate** care nu va putea fi refolosita, aceasta va fi transportata la o statie de epurare a apelor uzate autorizata.

Fluidul (noroiul) de foraj este un sistem complex format in principal din apa si bentonita (mineral argilos) care asigura avansarea sapei de foraj si implicit atingerea adancimii dorite a gaurii de sonda. Pe masura ce se avanseaza in adancime, fluidul de foraj preia detritusul (sparturile de roci) rezultat pe care il transporta la suprafata, unde este dirijat catre sitele vibratoare si habele de noroi pentru a fi indepartat detritusul. Dupa indepartarea detritusului, noroiul de foraj este reintrodus in circuitul de foraj.

Detritusul colectat va mai contine (adsorbi) si o mica parte din apa care a format initial noroiul, apa care se considera consumata in timpul forajului. Detritusul colectat in habele metalice speciale va fi transportat la un depozit de deseuri autorizat.

Apele pluviale care spala suprafata amplasamentului vor fi colectate si stocate in habe metalice amplasate in interiorul platformei de lucru, fiind utilizate, in functie de posibilitati, ca apa tehnologica, pentru a reduce consumul de apa in perioada de forare. Apele pluviale din zona neafectata de lucrarile de foraj vor fi colectate prin santurile perimetrale si, ori de cate ori este posibil, vor fi utilizate ca apa tehnologica in procesul de foraj.

Apele menajere, rezultate de la grupul social, vor fi colectate separat in rezervoare metalice (sau din fibra de sticla) semiingropate care vor fi vidanjate periodic si transportate la cea mai apropiata statie de epurare, pe baza de contract cu o firma certificata pentru efectuarea unor astfel de operatiuni.

3.3 Asigurarea agentului termic

Generatoarele diesel electrice vor asigura energia necesara pentru:

- functionarea unor calorifere electrice in perioada de iarna;
- functionarea sistemului de aer conditionat in perioada de vara;
- asigurarea apei calde necesara pentru igiena personalului.

In eventualitatea desfasurarii lucrarilor de foraj pe timp de iarna, agentul termic pentru incalzirea rezervoarelor de fluide foraj si a conductelor conexe va fi produs de catre un cazan de abur.

3.4 Asigurarea energiei electrice

Energia electrica (pentru functionarea instalatiei de forare, a pompelor de apa/fluid de foraj, iluminat, facilitati pentru personal – dusuri, frigidere, plite electrice, masini de spalat, etc.) va fi asigurata de generatoare diesel electrice amplasate in zona de lucru a instalatiei de foraj.

4. ANEXE

Urmatoarele anexe se regasesc atasate prezentei notificari:

- Certificat de urbanism;
- Plan de incadrare in zona;
- Plan de situatie;
- Plan de amplasare instalatie foraj.

ROMÂNIA
JUDEŢUL VASLUI
CONSILIUL JUDEŢEAN
PREŞEDINTE

Nr. 10010 din 11.01. 2013

CERTIFICAT DE URBANISM

Nr. 8 din 11.01. 2013

În scopul: Obţinerii autorizaţiei de construire – **Lucrări de amenajare şi foraj pentru sonda de explorare Siliştea 1A, comuna Pungeşti, judeţul Vaslui**

Ca urmare a cererii adresate de [1] *S.C. CHEVRON ROMÂNIA EXPLORATION AND PRODUCTION SRL BUCUREŞTI – reprezentată prin Thomas Holst,* cu domiciliul / sediul [2] în judeţul - municipiul/oraşul/ comuna *Bucureşti,* satul -, sectorul *1* , cod poştal *013702,* strada *Piaţa Presei Libere,* nr. *3 - 5,* bl. *Clădirea City Gate, South Tower,* sc. -, et. *12,* ap. -, telefon / fax *0311065377,* e-mail , înregistrată la nr. *10010* din *13.12. 2012.*

Pentru imobilul - teren şi / sau construcţii - , situat în judeţul **Vaslui** municipiul / oraşul/ comuna **Pungeşti**, satul **Siliştea** – *în extravilan , nr. cadastrale 70181, 70182, 10183, 134, tarlarlaua 43, parcelele 572/12, 572/13, 572/15, 222/2,* sectorul ___ cod poştal *737452,* strada ____ , nr. ____ bl. _____ sc. ___ et. ___ ap. ___ sau identificat prin [3]

Plan de încadrare în zonă sc. 1: 25 000
Plan de situaţie sc. 1: 5 000

În temeiul reglementărilor Documentaţiei de urbanism nr. *3035/Ad7/2000* , faza PUG, RLU aprobată cu hotărârea *Consiliului local Pungeşti, nr. 27/30.07.2001 şi nr. 15/ 30.04.2011.*

În conformitate cu prevederile Legii nr. 50/1991, privind autorizarea executării lucrărilor de construcţii, republicată, cu modificările şi completările ulterioare, se

S E C E R T I F I C Ă :

1. Regimul juridic: Terenul în suprafaţă de 73400,00 mp aferent lucrărilor propuse a se executa este situat în extravilanul satului Siliştea, comuna Pungeşti. Terenul respectiv este proprietate privată – persoane fizice.

2. Regimul economic: Conform Planului Urbanistic General al comunei Pungeşti, terenul respectiv este încadrat la categoria de folosinţă agricol şi necesită scoaterea din circuitul agricol a terenului afectat de construcţii şi amenajari.

3. **Regimul tehnic:** Lucrările propuse a se executa constau în investigarea depozitelor de hidrocarburi, propunându-se forarea unei sonde şi asigurarea utilităţilor aferente: - amenajarea careului sondei, organizarea lucrărilor de şantier şi asigurarea utilităţilor necesare şi realizarea forajului pentru sonda de explorare.

Accesul se va face din DJ 159.

Utilităţi existente în zonă – reţea telefonică fibră optică.

Prezentul certificat de urbanism poate fi utilizat în scopul declarat [4] pentru : Obtinerea autorizaţiei de construire: **Lucrări de amenajare şi foraj pentru sonda de explorare Siliştea 1A, comuna Pungeşti, judeţul Vaslui**

Certificatul de urbanism nu ţine loc de autorizaţie de construire şi nu conferă dreptul de a executa lucrări de construcţii.

4. **OBLGAŢII ALE TITULARULUI CERTIFICATULUI DE URBANISM :**

În scopul elaborării documentaţiei pentru autorizarea executării lucrărilor de construcţii – de construire / de desfiinţare – solicitantul se va adresa autorităţii competente pentru protecţia mediului : *Agenţia pentru Protecţia Mediului Vaslui, str. Călugăreni, nr. 63, cod poştal 730149.*

În aplicarea Directivei Consiliului 85/337/CEE (Directiva EIA) privind evaluarea efectelor anumitor proiecte publice şi private asupra mediului , modificată prin Directiva Consiliului 97/ 11/CE şi prin Directiva Consiliului şi Parlamentul European 2003/35/CE privind participarea publicului la elaborarea anumitor planuri şi programe în legătură cu mediul şi modificarea, cu privire la participarea publicului şi accesul la justiţie , a Directivei 85/337/CEE şi a Directivei 96/61/CE, prin certificatul de urbanism se comunică solicitantului obligaţia de a contacta autoritatea teritorială de mediu pentru ca aceasta să analizeze şi să decidă, după caz, încadrarea/neîncadrarea proiectului investiţiei publice/private în lista proiectelor supuse evaluării impactului asupra mediului.

În aplicarea prevederilor Directivei Consiliului 85/337/CEE, procedura de emitere a acordului de mediu se desfăşoară după emiterea certificatului de urbanism, anterior depunerii documentaţiei pentru autorizarea executării lucrărilor de construcţii la autoritatea administraţiei publice competente.

În vederea satisfacerii cerinţelor cu privire la procedura de emitere a acordului de mediu, autoritatea competentă pentru protecţia mediului stabileşte mecanismul asigurării consultării publice, centralizării opţiunilor publiceşi al formulării unui punct de vedere oficial cu privire la realizarea investiţiei în acord cu rezultatele consultării publice.

În aceste condiţii:

După primirea prezentului certificat de urbanism, titularul are obligaţia de a seprezenta la autoritatea competentă pentru protecţia mediului în vederea evaluării iniţiale a investiţiei şi stabilirii demarării procedurii de evaluare a impactului asupra mediului şi/sau a procedurii de evaluare adecvată.
În urma evaluării iniţiale a notificăriiprivind intenţia de realizare a proiectului se va emite punctul de vedere al autorităţii competente pentru protecţia mediului.

În situaţia în care autoritatea competentă pentru protecţia mediului stabileşte efectuarea evaluarii impactului asupra mediului şi/sau a evaluării adecvate, solicitantul are obligaţia de a notifica acest fapt autorităţii administraţiei publice competente cu privire la menţinerea cererii pentru autorizarea executării lucrărilor de construcţii

În situaţia în care, după emiterea certificatului de urbanism ori pe parcursul derulării procedurii de evaluare a impactului asupra mediului, solicitantul renunţă la intenţia de realizare a investiţiei, acesta are obligaţia de a notifica acest fapt autorităţii administraţiei publice competente.

Yo

5. – **CEREREA DE EMITERE A AUTORIZAŢIEI DE CONSTRUIRE VA FI ÎNSOŢITĂ DE URMĂTOARELE DOCUMENTE:**

a) certificatul de urbanism (copie);
b) **dovada titlului asupra imobilului**, teren şi/sau construcţii, sau, după caz, extrasul de plan cadastral actualizat la zi şi **extrasul de carte funciară de informare actualizat la zi**, în cazul în care legea nu dispune altfel **(copie legalizată)**
c) documentaţiea tehnică – D.T., după caz (2 exemplare originale)

☒ D.T.A.C. ☒ D.T.O.E. ☐ D.T.A.D.

d). avizele şi acordurile de amplasament stabilite prin certificatul de urbanism:
d.1) avize şi acorduri privind utilităţile urbane şi infrastructura (copie):

☐ alimentare cu apă	☐ gaze naturale	Alte avize/ acorduri:
☐ canalizare	☐ telefonizare	☐ _____
☐ alimentare cu energie electrică	☐ salubritate	☐ _____
☐ alimentare cu energie termică	☐ transport urban	☐ _____

Alte avize / acorduri: : Aviz de amplasament E.ON MOLDOVA – Distribuţie SA Vaslui, ROMTELECOM – CENTRU OPERAŢIUNI IAŞI – VASLUI, O.C.P.I. + D.A.D.R. + ANIF Vaslui pentru scoaterea terenului din circuitul agricol şi Aviz pentru descărcare de sarcină arheologică de la Direcţia Judeţeană de Cultură Culte şi Patrimoniul Cultural Naţional Vaslui, Administraţia Bazinală de Apă Prut - Bîrlad – S.G.A. Vaslui, Consiliul Judeţean Vaslui – Direcţia Tehnică şi Agenţia Naţională pentru Resurse Minerale Bucureşti.

d.2). avize şi acorduri privind:
☐ securitatea la incendiu ☐ protecţia civilă ☐ sănătatea populaţiei

d.3) avize/ acorduri specifice ale administraţiei publice centrale şi/sau ale serviciilor descentralizate ale acestora (copie): _____
d.4) studii de specialitate -

e) punctul de vedere/actul administrativ al autorităţii competente pentru protecţia mediului

f) Documente de plată ale următoarele taxe (copie): _____

Prezentul certificat de urbanism are valabilitate de **12 luni** de la data emiterii.

PREŞEDINTE,
Dumitru Buzatu

SECRETARUL JUDEŢULUI,
Gheorghe Stoica

ARHITECT ŞEF,
Marian Beşliu

Achitat taxa de **368,00** lei, conform chitanţei nr. **5540434** din 13.12.2012.
Prezentul certificat de urbanism a fost transmis solicitantului direct / ~~prin poştă~~ la data de 11.01. 2013

În conformitate cu prevederile Legii nr. 50 / 1991 privind autorizarea executării lucrărilor de construcţii, republicată, cu modificările şi completările ulterioare,

SE PRELUNGEŞTE VALABILITATEA CERTIFICATULUI DE URBANISM

de la data de _____ până la data de _____ .

După această dată, o nouă prelungire a valabilităţii nu este posibilă, solicitantul urmând să obţină, în condiţiile legii, un alt certificat de urbanism.

PREŞEDINTE, SECRETARUL JUDEŢULUI,

ARHITECT ŞEF,

Data prelungirii valabilităţii : _____
Achitat taxa de : _____ lei, conform chitanţei nr. _____ din _____
Transmis solicitantului la data de _____ direct / prin poştă.

42

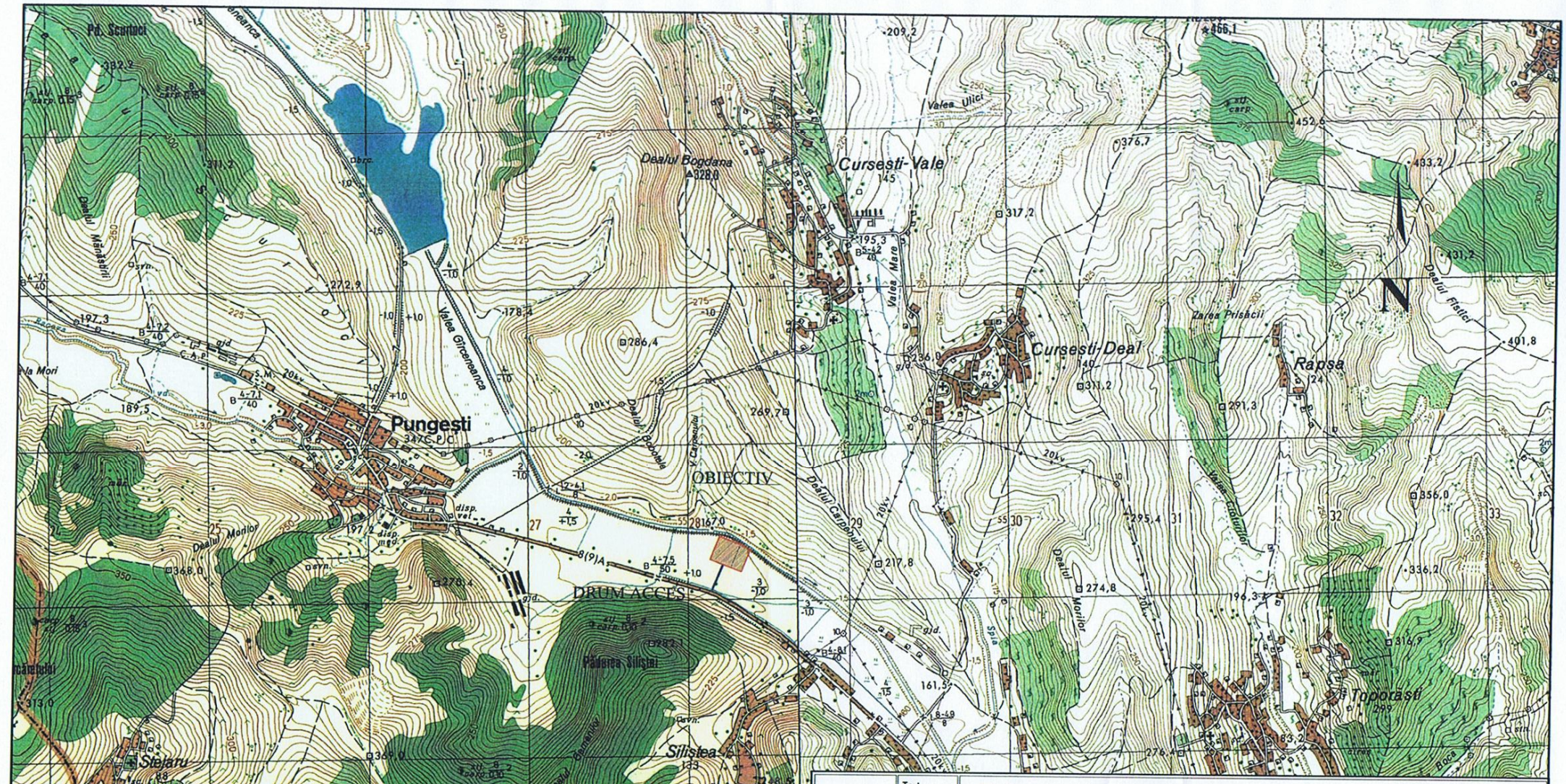

Project: / Proiect:	Text engleza:	Facilities and drilling works for exploration well SILISTEA
	Text romana:	Lucrari de amenajare si foraj sonda explorare SILISTEA
Beneficiary: / Beneficiar:	CHEVRON ROMANIA EXPLORATION AND PRODUCTION S.R.L.	Piata Presei Libere, nr. 3-5 City Gate , et 12, Sector 1, Bucuresti
Designer: / Proiectant:	HALCROW ROMANIA SRL	Str. Carol Davila, Nr. 65, Sector 5 Bucuresti, Romania
Subconsultant: / Subconsultant:	S.C. TOPOGEOTEHNICS S.R.L. VASLUI	S.C. TOPOGEOTEHNICS S.R.L. Sediu: Str. TRAIAN, Nr.111-Vaslui
Object no. / Drawing name english:	SITE PLAN	Scale (Scara): 1:25000 / Date (Data): Decembrie 2012
Obiect nr. / Titlul plansei romana:	PLAN DE INCADRARE	Cod proiect (Code project): GEECHE
Measured (Masurat)	Eng. Costin Pena	
Designed (Proiectat)	Eng. Calin Ionita	
Checked (Verificat)	O.C.P.I. VASLUI	

AVIZAT
CERTIFICATUL DE URBANISM
Nr. 8 din 11.01.2013

It is prohibited to copy, multiply or process document without written approval of HALCROW / CHEVRON. Este interzisa copierea, multiplicarea sau prelucrarea documentelor fara aprobarea scrisa a HALCROW / CHEVRON.

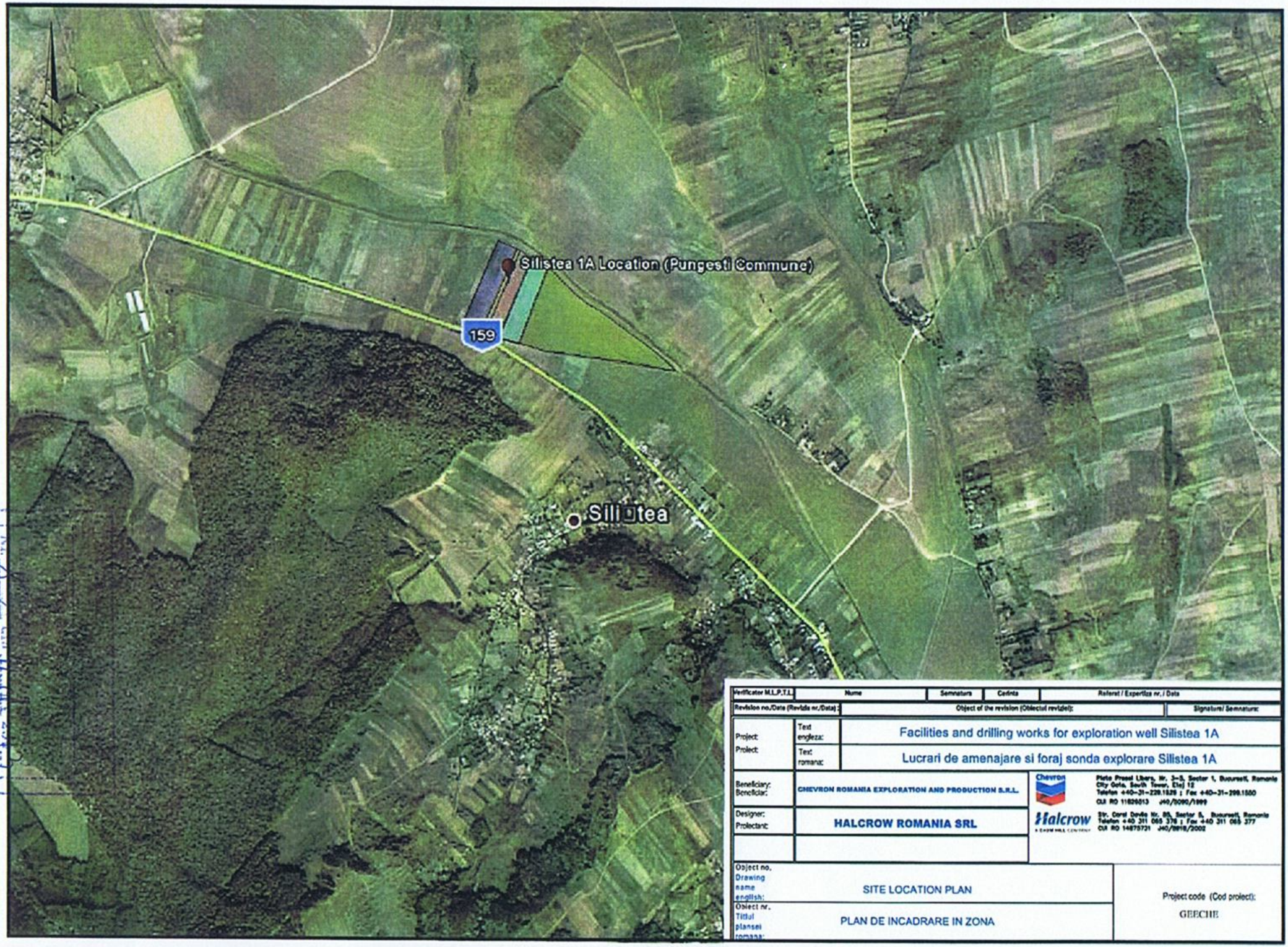

Verificator M.L.P.T.L.	Nume		Semnatura	Ceinta	Referat / Expertiza nr. / Data
Revision no./Data (Revizia nr./Data):	Object of the revision (Obiectul reviziei):				Signature/ Semnatura:
Project: Proiect:	Text engleza:	Facilities and drilling works for exploration well Silistea 1A			
	Text romana:	Lucrari de amenajare si foraj sonda explorare Silistea 1A			
Beneficiary: Beneficiar:	CHEVRON ROMANIA EXPLORATION AND PRODUCTION S.R.L.			Piata Presei Libere, Nr. 3-5, Sector 1, Bucuresti, Romania City Gate, South Tower, Etaj 12 Telefon +40-31-229.1525 ; Fax +40-31-229.1500 CUI RO 11826013 J40/5090/1999	
Designer: Proiectant:	HALCROW ROMANIA SRL			Str. Corul Ondin Nr. 85, Sector 5, Bucuresti, Romania Telefon +40 311 065 378 ; Fax +40 311 065 377 CUI RO 14875721 J40/8918/2002	
Object no. Drawing name english:	SITE LOCATION PLAN			Project code (Cod proiect): GEECHE	
Object nr. Titlul planse romana:	PLAN DE INCADRARE IN ZONA				

~ 11,6 Km față de ROSCIO330 Oșeste - Bărăjeste

PLAN PARCELAR

Scara 1: 6000

Comuna :PUNGESTI-Judetul Vaslui

Tarlaua 43 ,parcela 572,568 "SES LUNCA"

Procentaj diminuare 6.05% de la parcela 572 /1(Ciobanu Ion) pana la parcela 572/18 (Mitocaru Grigore)

Procentaj diminuare 4.37% la parcela 568

992
10 02 2012

Se confirma suprafata din masuratori si introducerea imobilului in baza de date

Parafa
Semnatura si data
Stampila OCPI

992/10.02.2012

Vizat,
COMISIA LOCALA DE FOND FUNCIAR
Presedintele Comisie (Nume,Prenume si Semnatura)

Data
Stampila

Vertical ca ? ?

Executant,
SC.TOPOGEOTEHNICS S.R.L.
Semnatura si stampila

Data 08.02.2012

Limitele tarlalei s-au determinat prin masuratori la teren

45

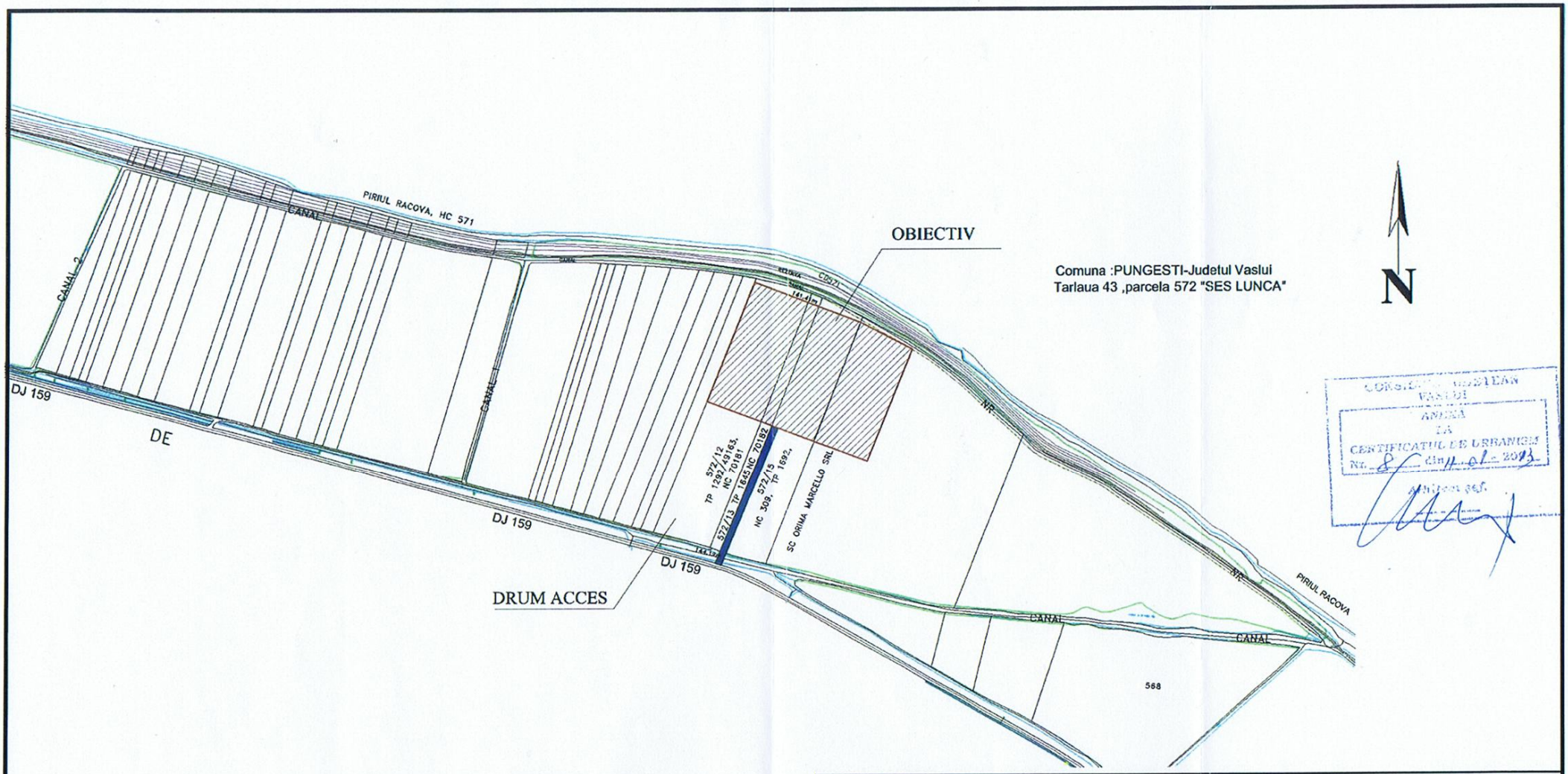

CONSILIUL JUDETEAN VASLUI
ANEXA LA CERTIFICATUL DE URBANISM
Nr. 8 din 11.01.2013

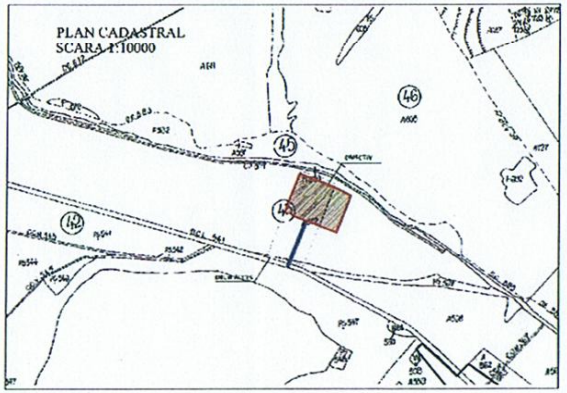

Project: Proiect:	Text engleza:	Facilities and drilling works for exploration well SILISTEA	
	Text romana:	Lucrari de amenajare si foraj sonda explorare SILISTEA	
Beneficiary: Beneficiar:	CHEVRON ROMANIA EXPLORATION AND PRODUCTION S.R.L.	Chevron	Piata Presei Libere, nr. 3-5 City Gate , et 12, Sector 1, Bucuresti
Designer: Proiectant:	HALCROW ROMANIA SRL	Halcrow A CH2M HILL COMPANY	Str.Carol Davila, Nr 85, Sector 5 Bucuresti, Romania
Subconsultant: Subconsultant:	S.C. TOPOGEOTEHNICS S.R.L. VASLUI	TOPOGEOTEHNICS	S.C. TOPOGEOTEHNICS S.R.L. Sediu Str.TRAIAN , Nr.111-Vaslui
Object no. Drawing name english:	DETAILED SITE PLAN	Scale (Scara): 1:5000	Date (Data): Decembrie 2012
Obiect nr. Titlul planse romana.	PLAN DE SITUATIE	Cod proiect (Code project): GEECHE	
Measured (Masurat)	Eng. Costin Pena		
Designed (Proiectat)	Eng. Calin Ionita		
Checked (Verificat)	O.C.P.I. VASLUI		

It is prohibited to copy or distribute this document without the written approval of HALCROW, C.T.C.M.S.R.L. Any unauthorised modification or reproduction, total or partial, will be prosecuted by HALCROW, C.T.C.M.S.R.L.

PLAN DE SITUATIE
SCARA 1:1000
DIMENSIUNI IN METRI

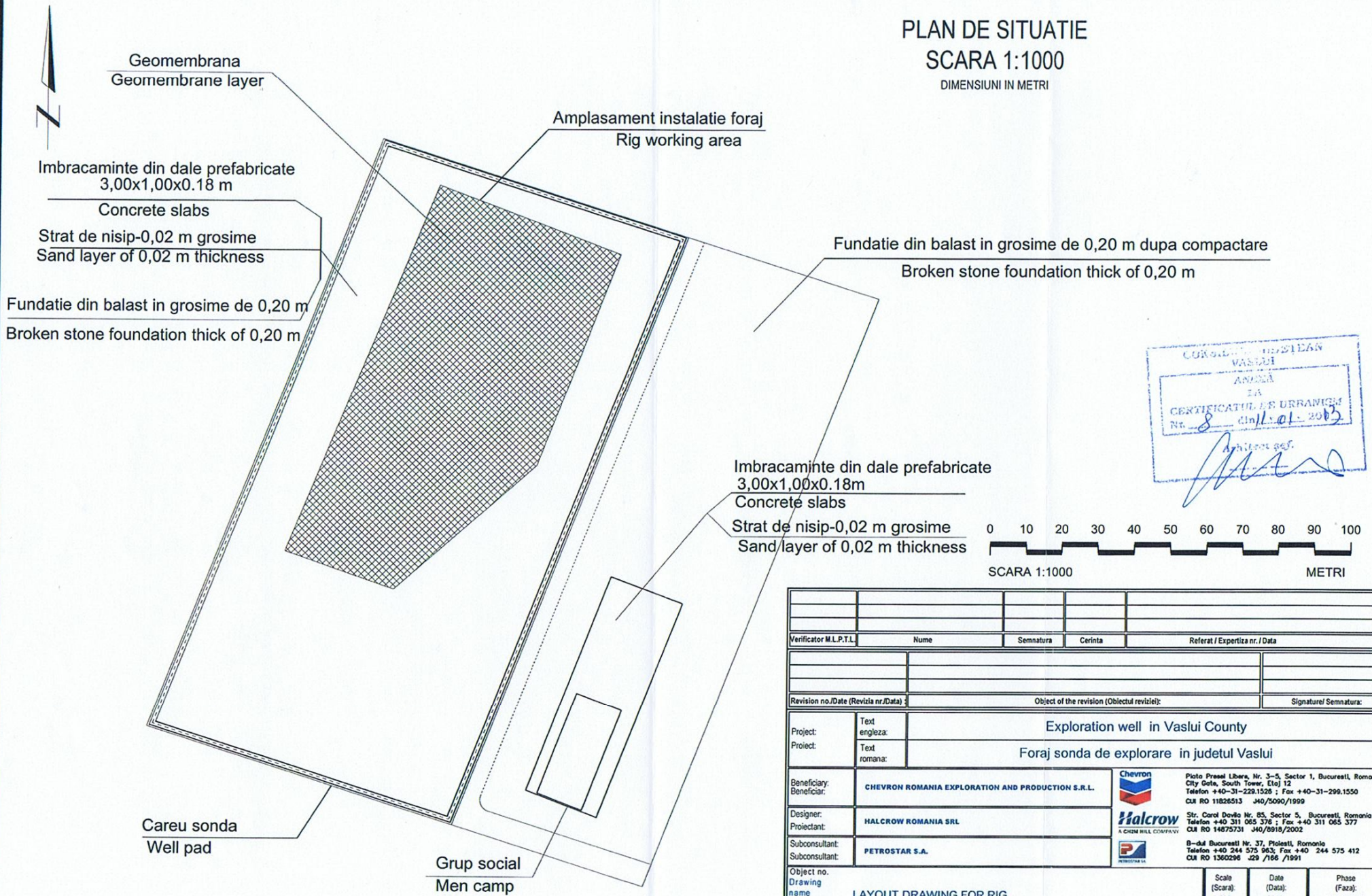

CONSILIUL JUDEȚEAN VASLUI
ANEXĂ LA CERTIFICATUL DE URBANISM
Nr. 8 din 11.01.2013
Arhitect șef.

Verificator M.L.P.T.L.	Nume	Semnatura	Cerinta	Referat / Expertiza nr. / Data

Revision no./Date (Revizia nr./Data):	Object of the revision (Obiectul reviziei):	Signature/ Semnatura:

Project:	Text engleza:	Exploration well in Vaslui County
Proiect:	Text romana:	Foraj sonda de explorare in judetul Vaslui
Beneficiary: Beneficiar:	CHEVRON ROMANIA EXPLORATION AND PRODUCTION S.R.L.	Piata Presei Libere, Nr. 3-5, Sector 1, Bucuresti, Romania City Gate, South Tower, Etaj 12 Telefon +40-31-229.1526 ; Fax +40-31-299.1550 CUI RO 11826513 J40/5090/1999
Designer: Proiectant:	HALCROW ROMANIA SRL	Str. Carol Davila Nr. 85, Sector 5, Bucuresti, Romania Telefon +40 311 065 376 ; Fax +40 311 065 377 CUI RO 14875731 J40/8918/2002
Subconsultant: Subconsultant:	PETROSTAR S.A.	B-dul Bucuresti Nr. 37, Ploiesti, Romania Telefon +40 244 575 963; Fax +40 244 575 412 CUI RO 1360296 J29 /166 /1991

Object no. Drawing name english:	LAYOUT DRAWING FOR RIG	Scale (Scara): 1:500	Date (Data): 2012	Phase (Faza): DETAILED
Obiect nr. Titlul planse romana:	PLAN AMPLASARE INSTALATIE FORAJ	Project code (Cod proiect): GEECHE		No. (Nr.): TF0776
Designed (Proiectat)	Eng. Stoica Marian			LOC-EW-C-001
Checked (Verificat)	Eng. Ionita Marinica			
Project Manager (Sef proiect)	Eng. Zahariea Constantin			

It is prohibited to copy, multiply or print this document without written approval of HALCROW
Este interzisa copierea, multiplicarea sau tiparirea documentelor fara aprobarea scrisa a HALCROW

Ministerul Mediului şi Schimbărilor Climatice
Agenţia Naţională pentru Protecţia Mediului

Agenţia pentru Protecţia Mediului Vaslui

Decizia etapei de evaluare iniţială

(demararea procedurilor de evaluare a impactului asupra mediului şi/sau a evaluării adecvate)

Nr. 26 din 08.02.2013

Ca urmare a solicitării depuse de **SC CHEVRON ROMANIA EXPLORATION AND PRODUCTION SRL BUCURESTI** *(prin SC Halcrow Romania SRL)*, cu sediul in municipiul Bucuresti, sectorul 1, str. Piata Presei Libere, nr. 3-5, bl. Cladirea City Gate, South Tower, et. 12, pentru proiectul **„Lucrari de amenajare si foraj pentru sonda de explorare Silistea 1A, comuna Pungesti, judetul Vaslui",** propus a fi amplasat în judetul Vaslui, comuna Pungesti, satul Silistea – *in extravilan, nr. cadastrale 70181, 70182, 70183, 134, tarlaua 43, parcelele 572/12, 572/13, 572/15, 572/2*, înregistrată la APM Vaslui cu nr. 356/16.01.2013 cu completari nr. 844/31.01.2013,

- în urma verificării amplasamentului proiectului, a analizării documentaţiei depuse, a localizării amplasamentului în planul de urbanism şi în raport cu poziţia faţă de arii protejate, zone-tampon, monumente ale naturii sau arheologice, zone cu restricţii de construit, zona costieră;
- având în vedere că:

- proiectul **intră** sub incidenţa HG nr. 445/2009 privind evaluarea impactului anumitor proiecte publice şi private asupra mediului, fiind încadrat în Anexa 2 la pct. **2.d)** *"foraje de adâncime, cu excepţia forajelor pentru investigarea stabilităţii solului"*;
- proiectul propus **nu intră** sub incidenţa art. 28 din O.U.G. nr. 57/2007 privind regimul ariilor naturale protejate, conservarea habitatelor naturale, a florei şi faunei sălbatice, cu modificările şi completările ulterioare.

Autoritatea competentă pentru protecţia mediului, APM Vaslui, decide:

necesitatea declanşării procedurii de evaluare a impactului asupra mediului pentru proiectul **„Lucrari de amenajare si foraj pentru sonda de explorare Silistea 1A, comuna Pungesti, judetul Vaslui".**

Pentru continuarea procedurii titularul va depune:

a) memoriul de prezentare, completat conform conţinutului cadru prevăzut în Anexa nr. 5, în format electronic şi pe hârtie (Ordinul Ministerului Mediului si Padurilor nr. 135/2010);
b) dovada achitării tarifului aferent etapei de încadrare - 4oo lei, conform Ordinului M.M.D.D. nr. 1108/2007, modificat prin Ordinul Ministerului Mediului nr. 890 /2009;
c) Avizul de Gospodarire a Apelor.

Se vor respecta prevederile art. 49 alin.(1) din Ord. 135/2010: „In cazul in care titularul proiectului nu pune la dispozitia autoritatii competente pentru protectia mediului toate informatiile necesare emiterii acordului de mediu in termen de maximum 2 ani de la data solicitarii acestora, solicitarea se respinge. Emiterea acordului de mediu se face cu reluarea intregii proceduri".

Director executiv,
ing. Anne Mary Cristina GAGEANU

Şef Serviciu A.A.A.,
ing. Elena TATU

Întocmit,
ing. Dorina OLARIU

Operator de date cu caracter personal nr. 9848

AGENŢIA PENTRU PROTECŢIA MEDIULUI VASLUI
Str.Călugăreni, nr.63, Vaslui, Cod 730149
E-mail: office@apmvs.anpm.ro; Tel:0335/401723; 0746248644; Fax: 0235/361.842